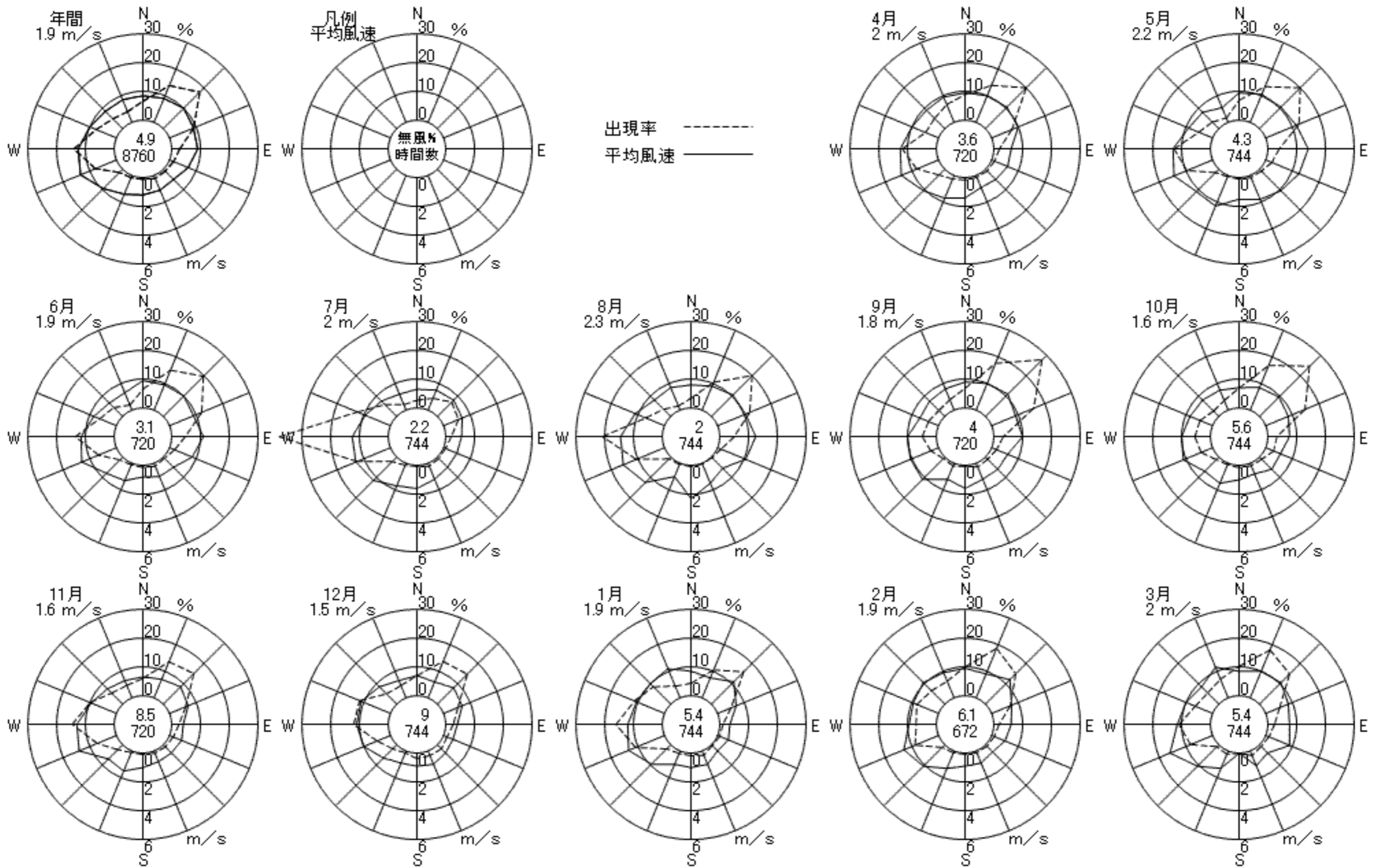
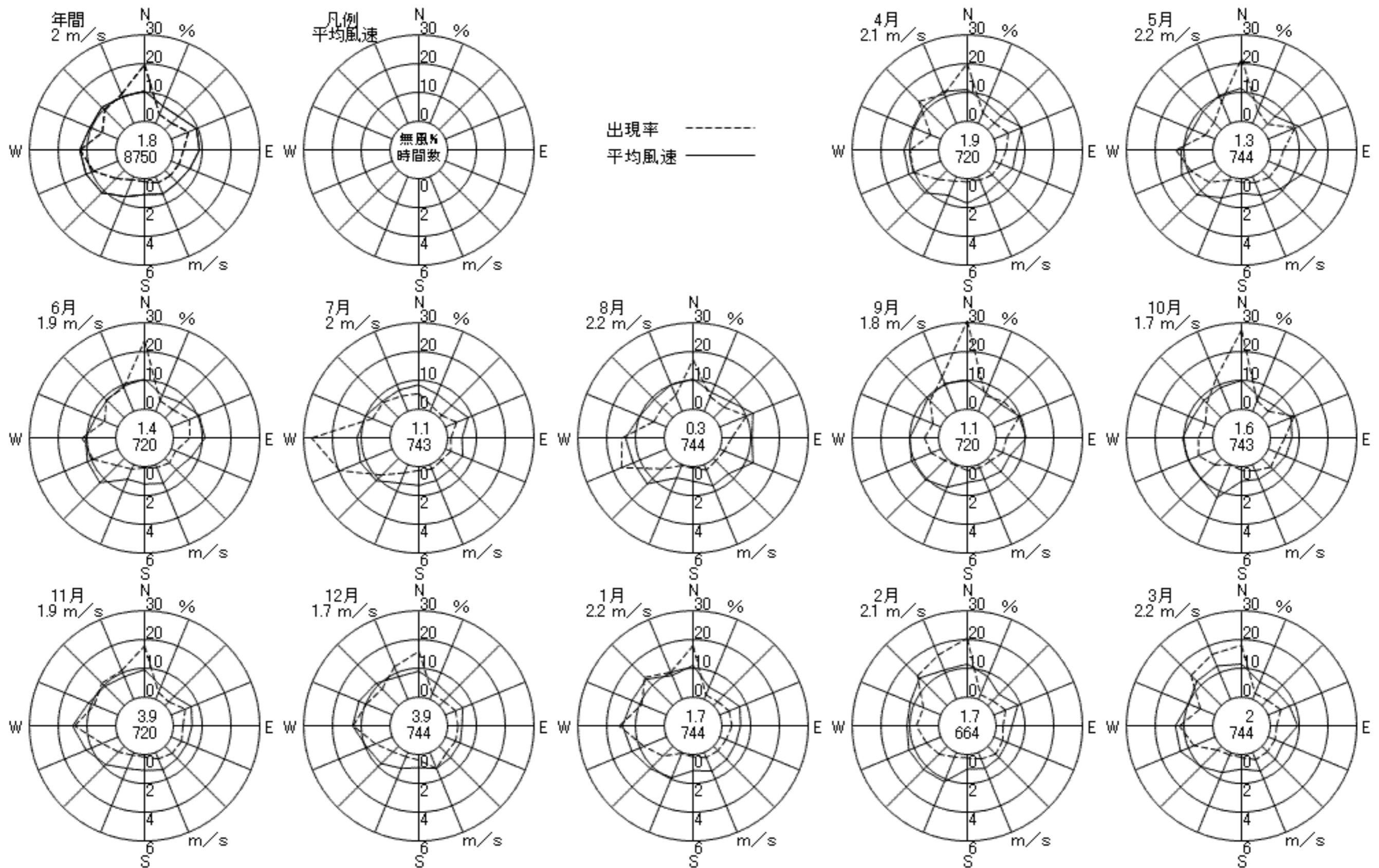


守口保健所(守口市)

2008年4月~2009年3月 1~24時

風向風速計高さ 15.0m

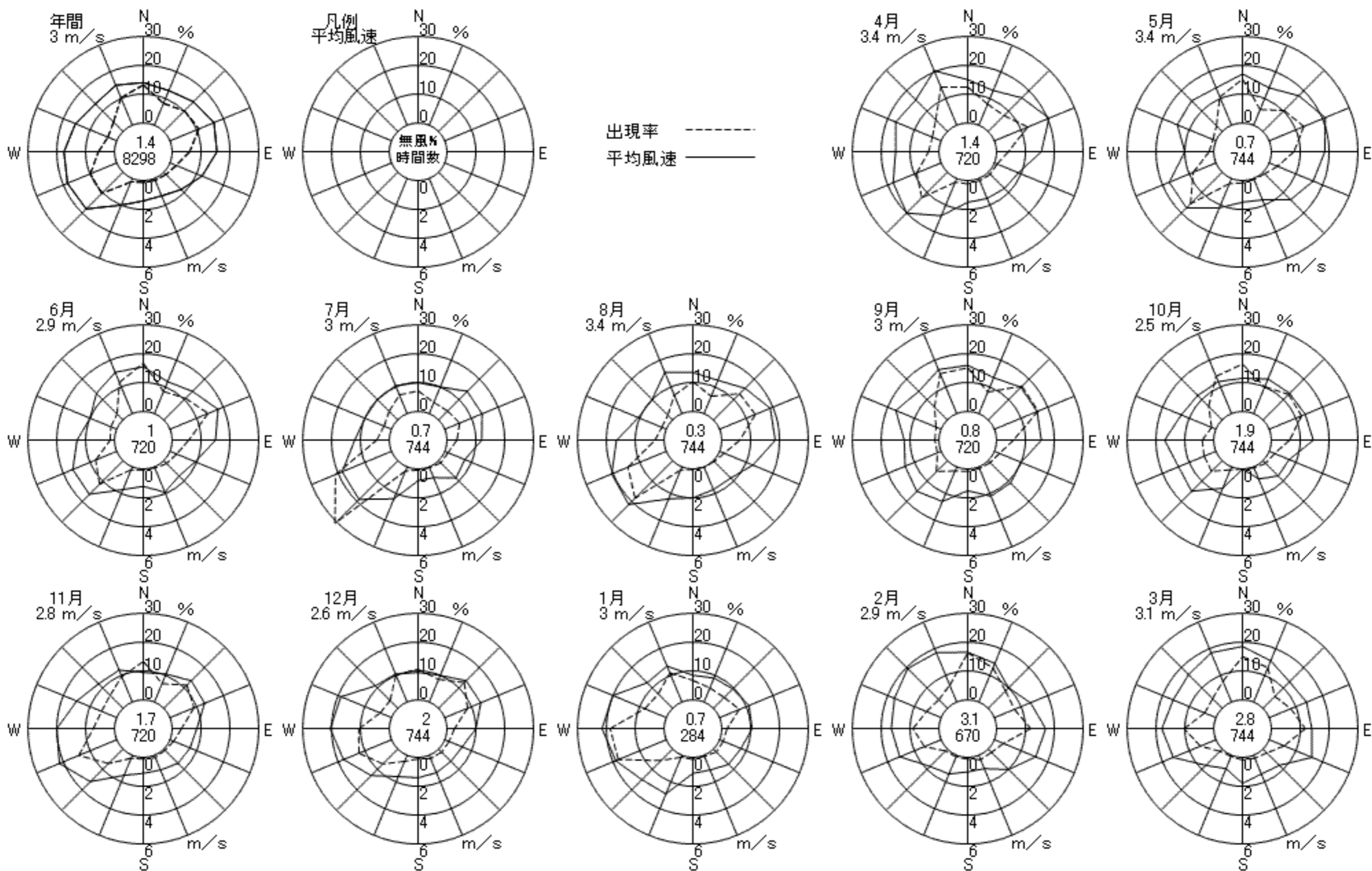




茨木市役所(茨木市)

2008年4月~2009年3月 1~24時

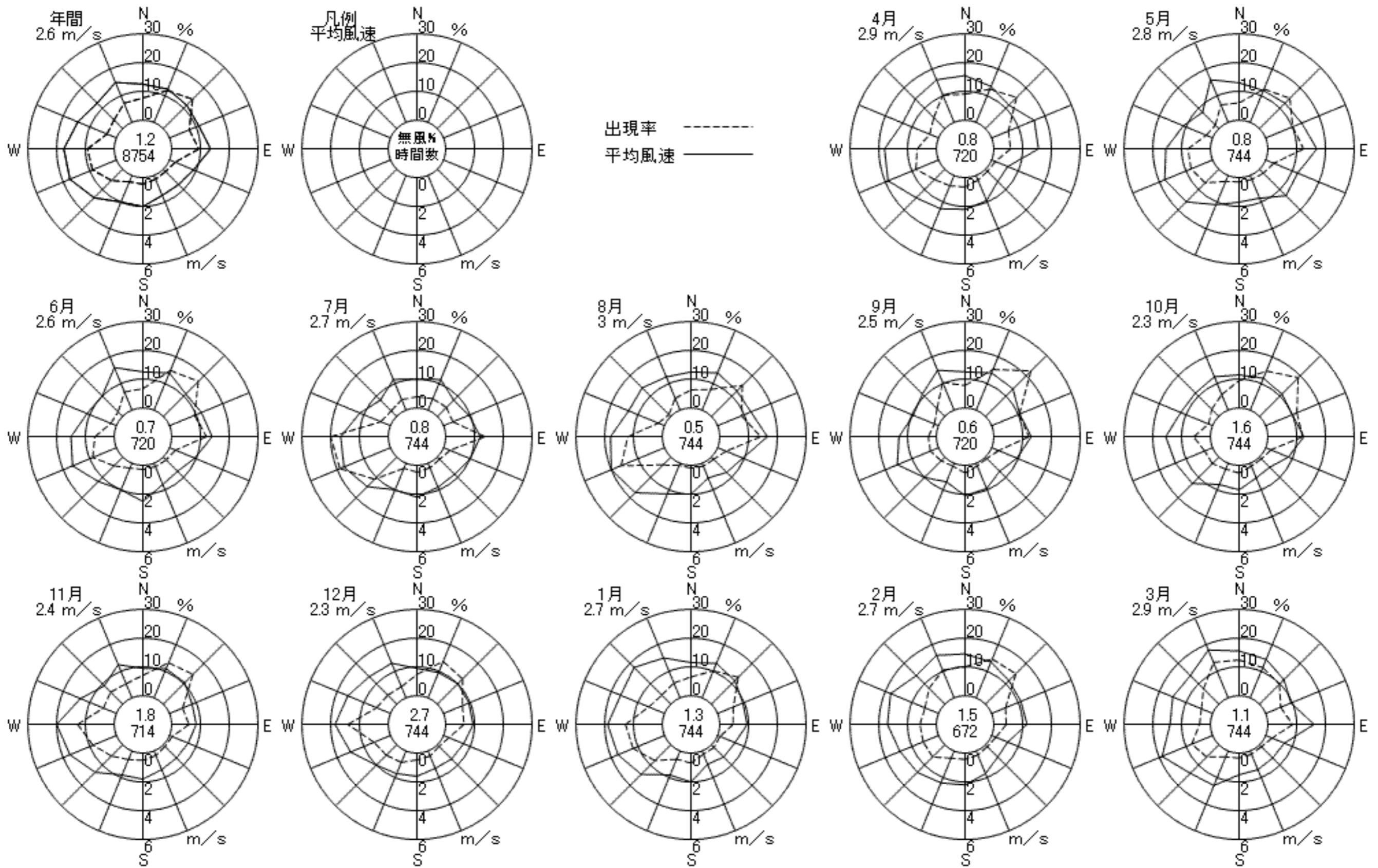
風向風速計高さ 43.6m



寢屋川市役所(寢屋川市)

2008年4月~2009年3月 1~24時

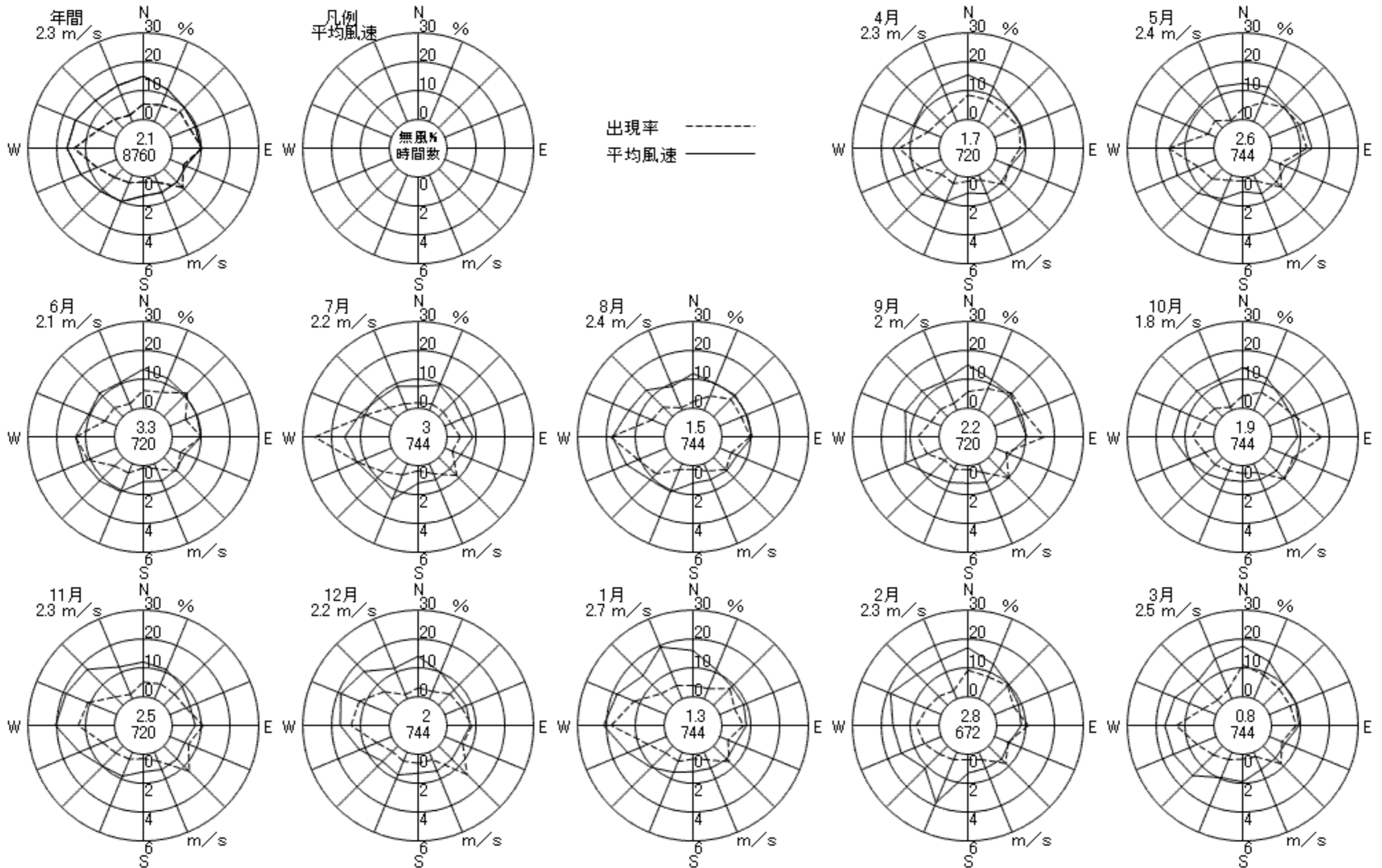
風向風速計高さ 29.0m

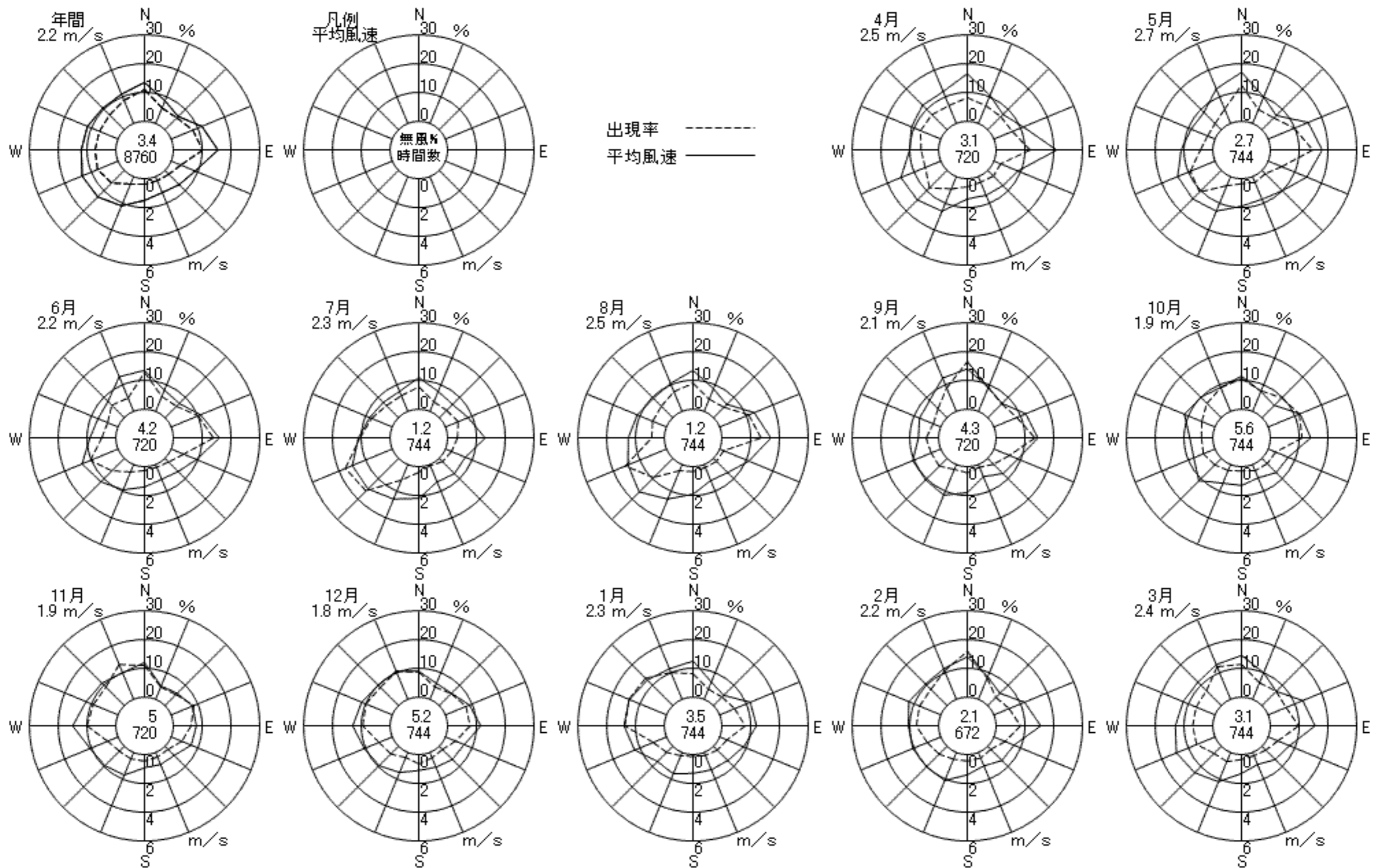


高石中学校(高石市)

2008年4月~2009年3月 1~24時

風向風速計高さ 18.0m

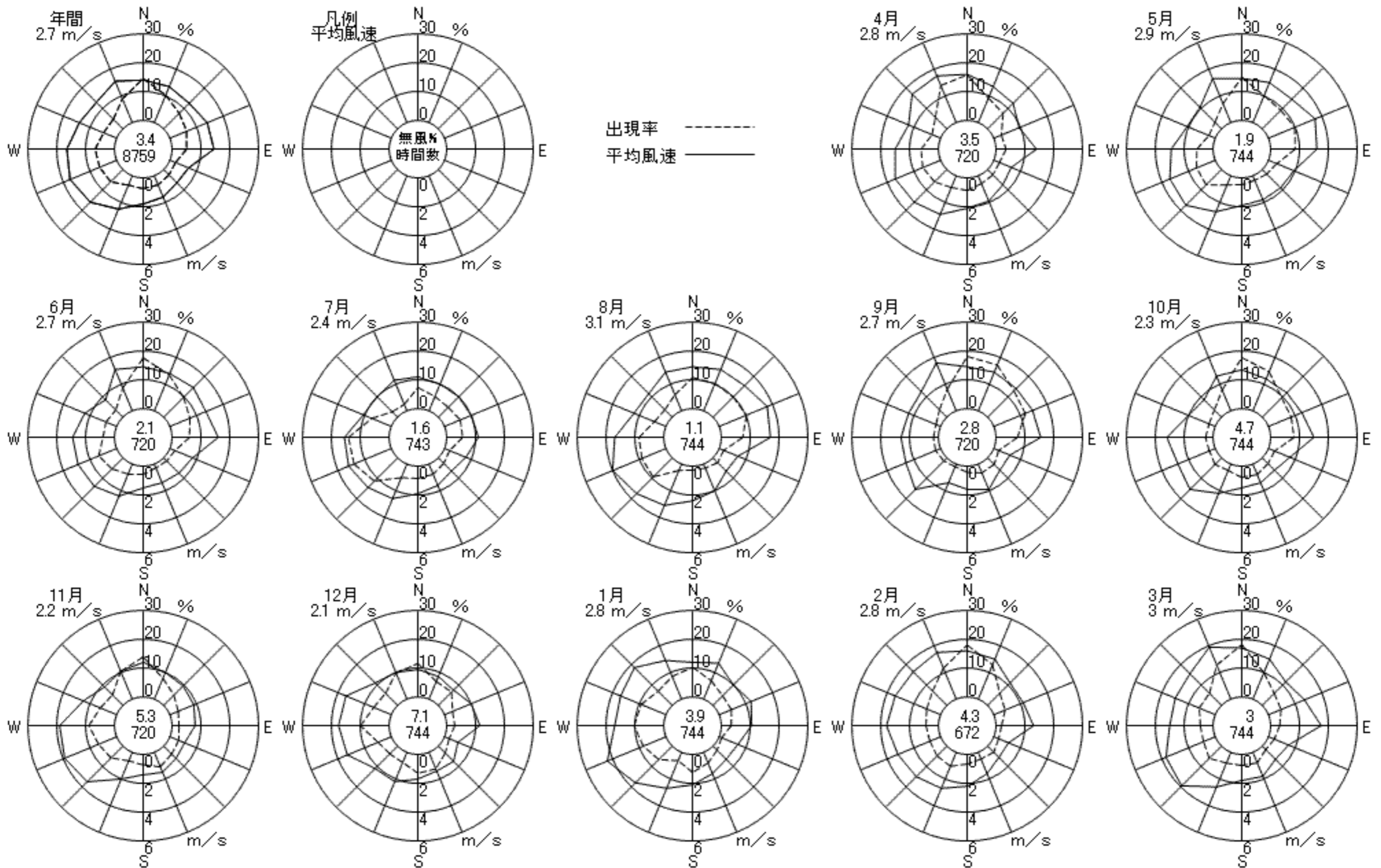


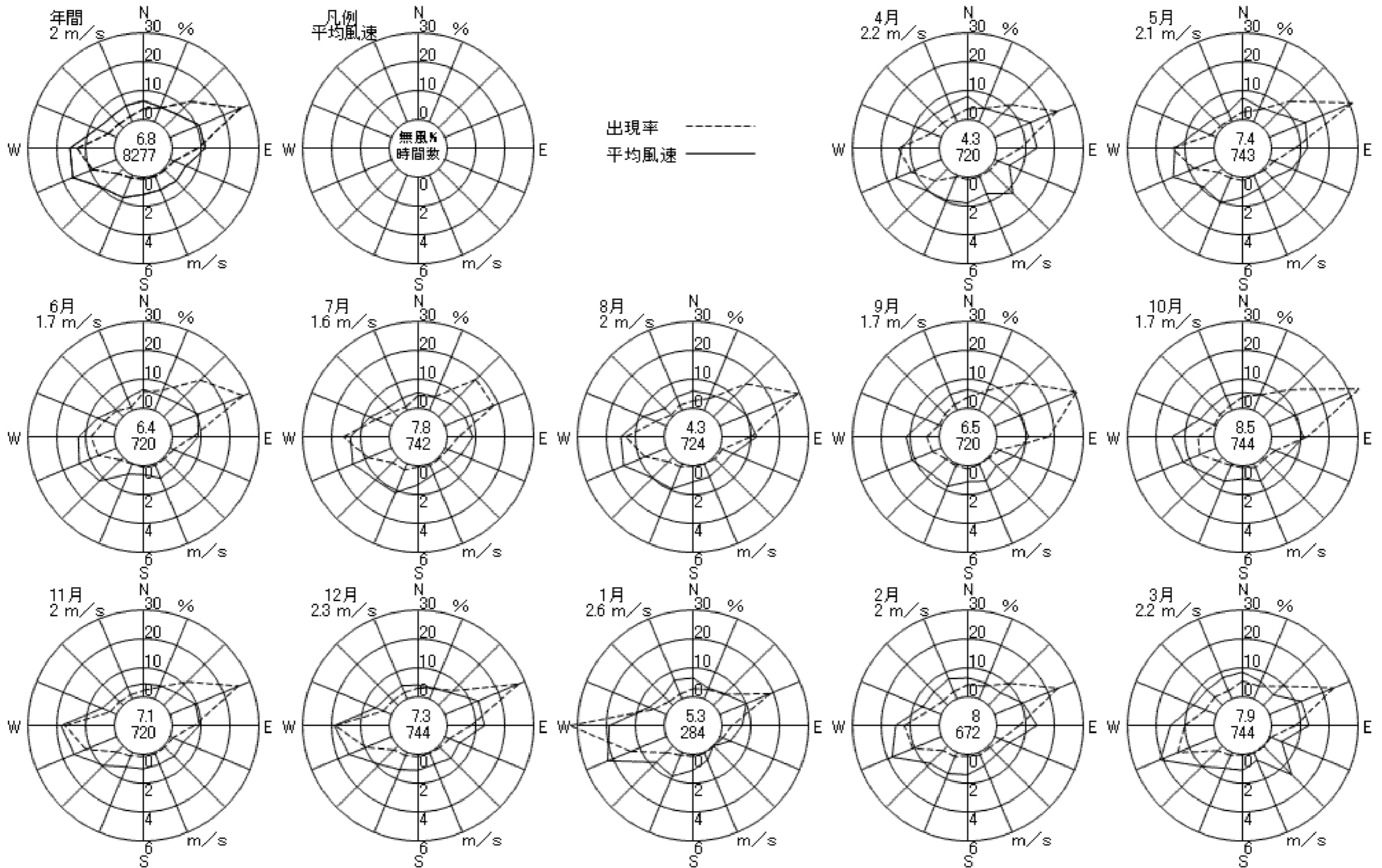


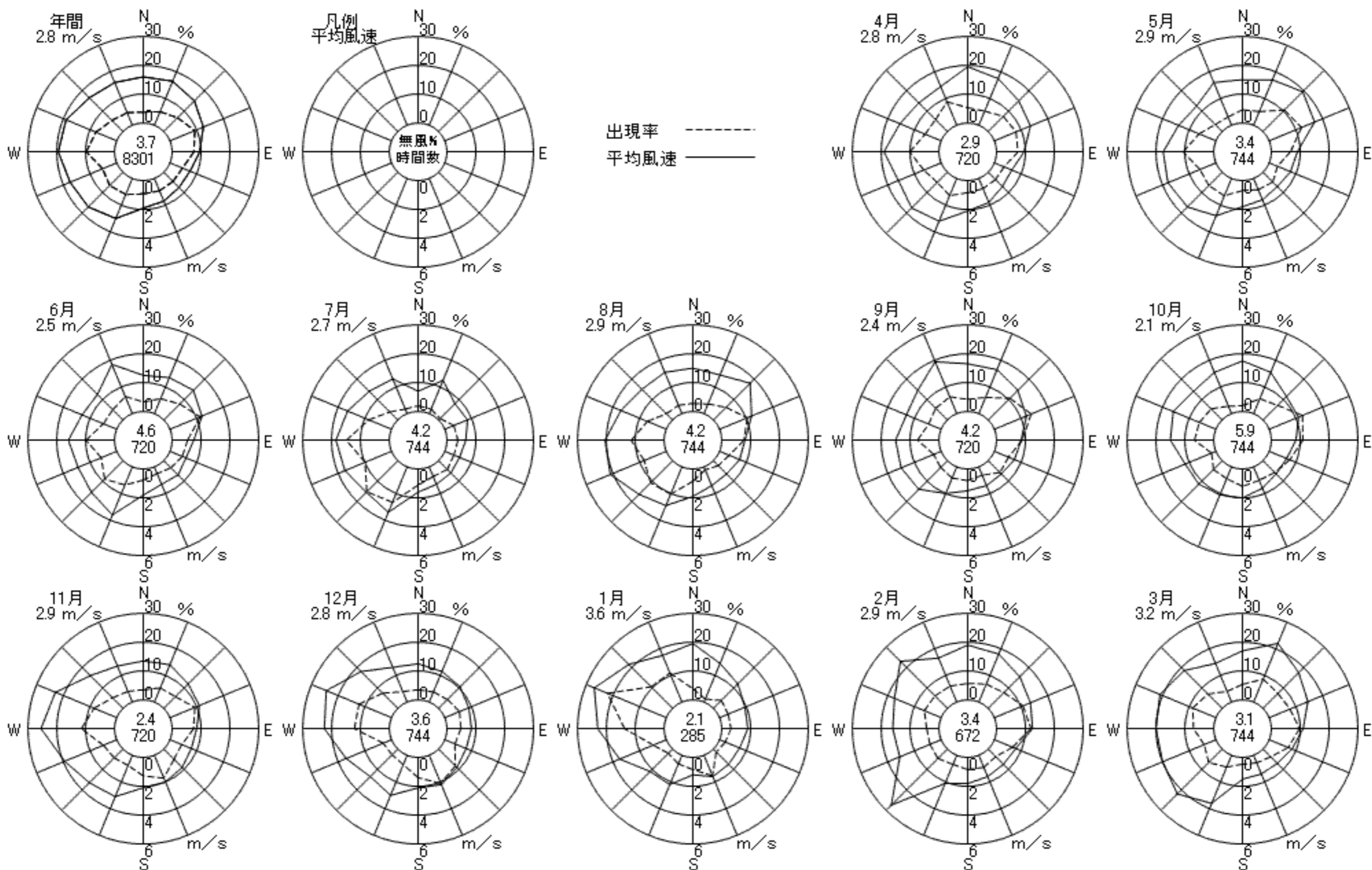
大東市役所(大東市)

2008年4月~2009年3月 1~24時

風向風速計高さ 26.9m



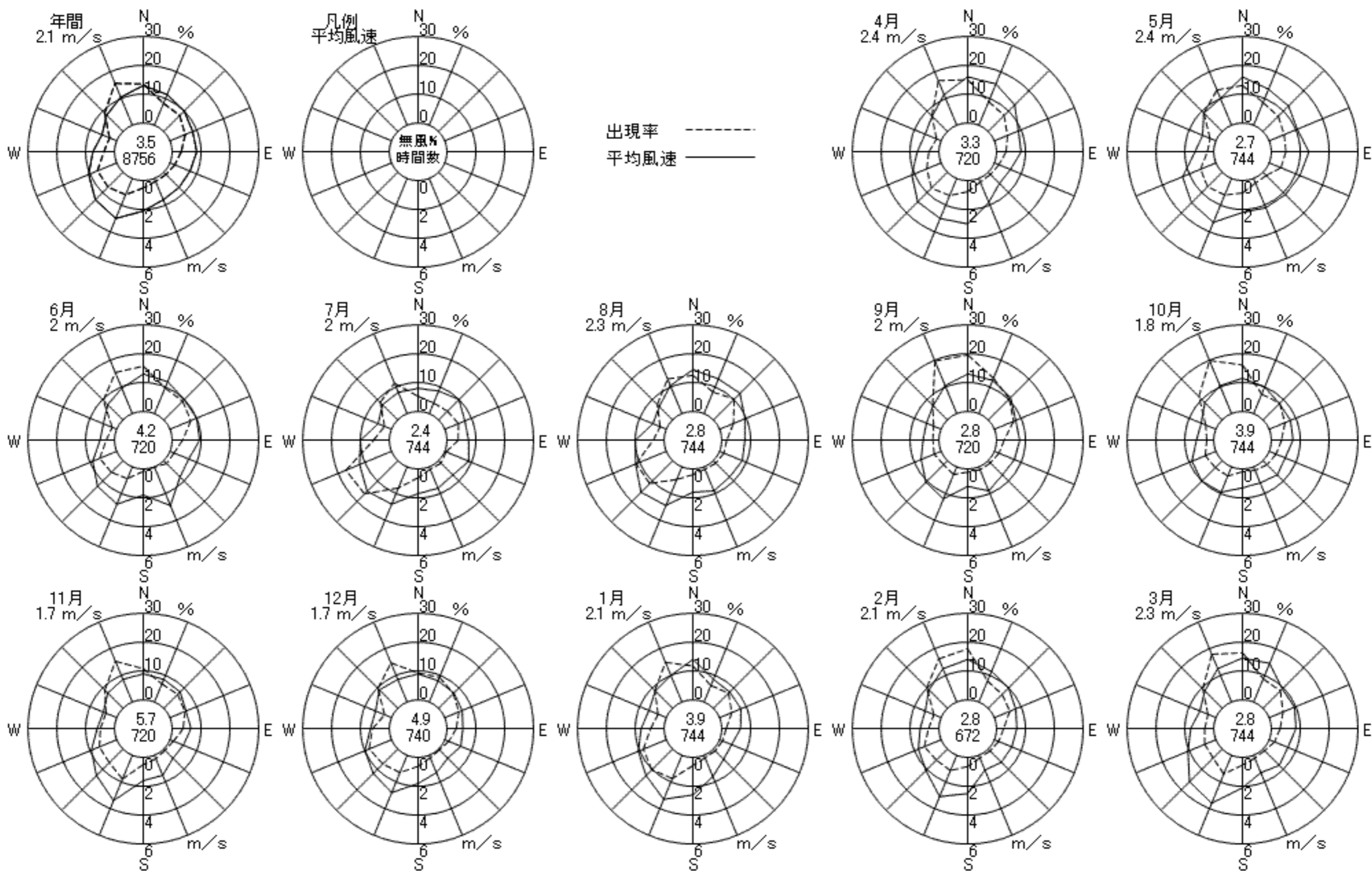


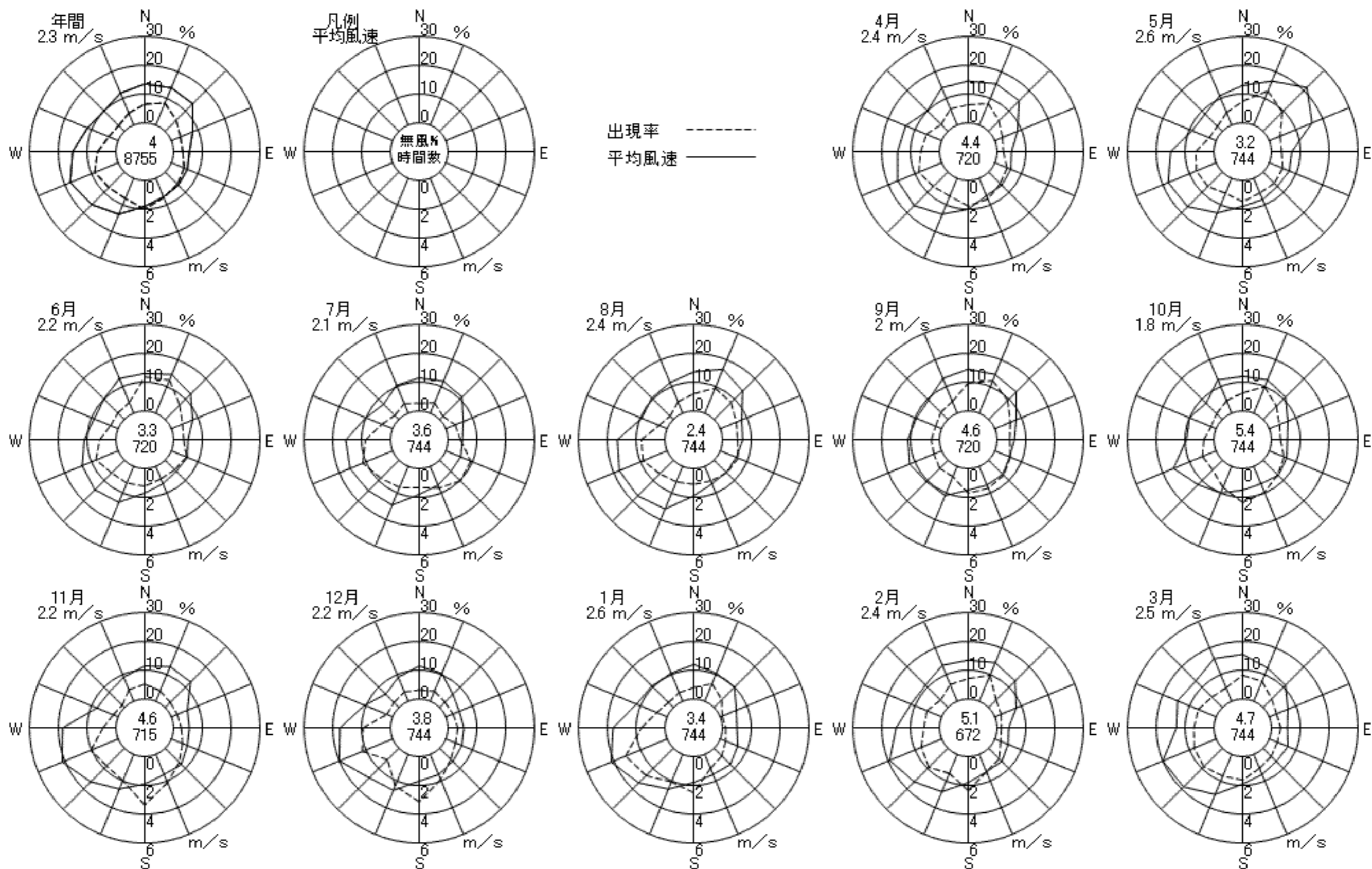


島本町役場(島本町)

2008年4月~2009年3月 1~24時

風向風速計高さ 21.0m

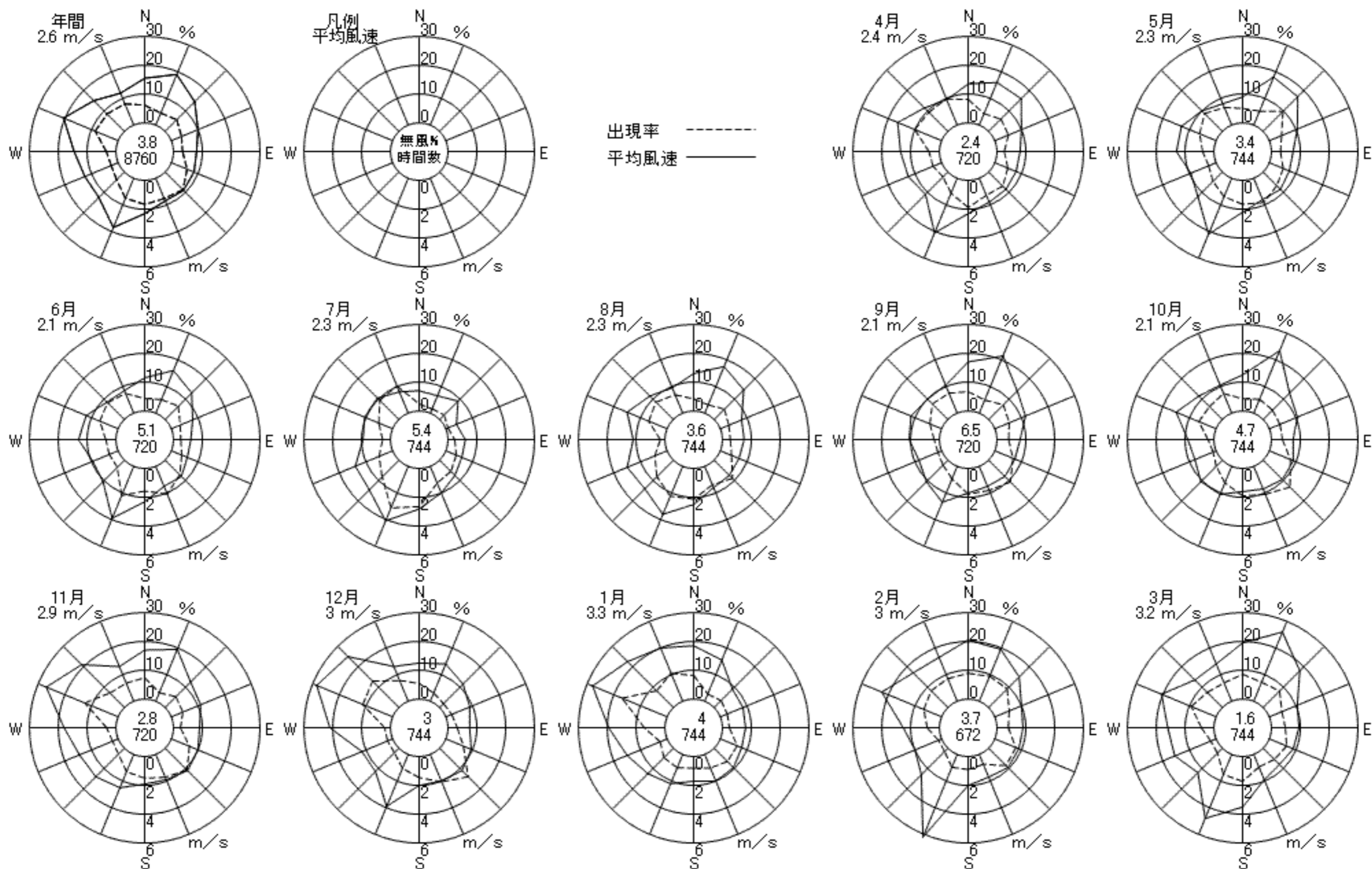


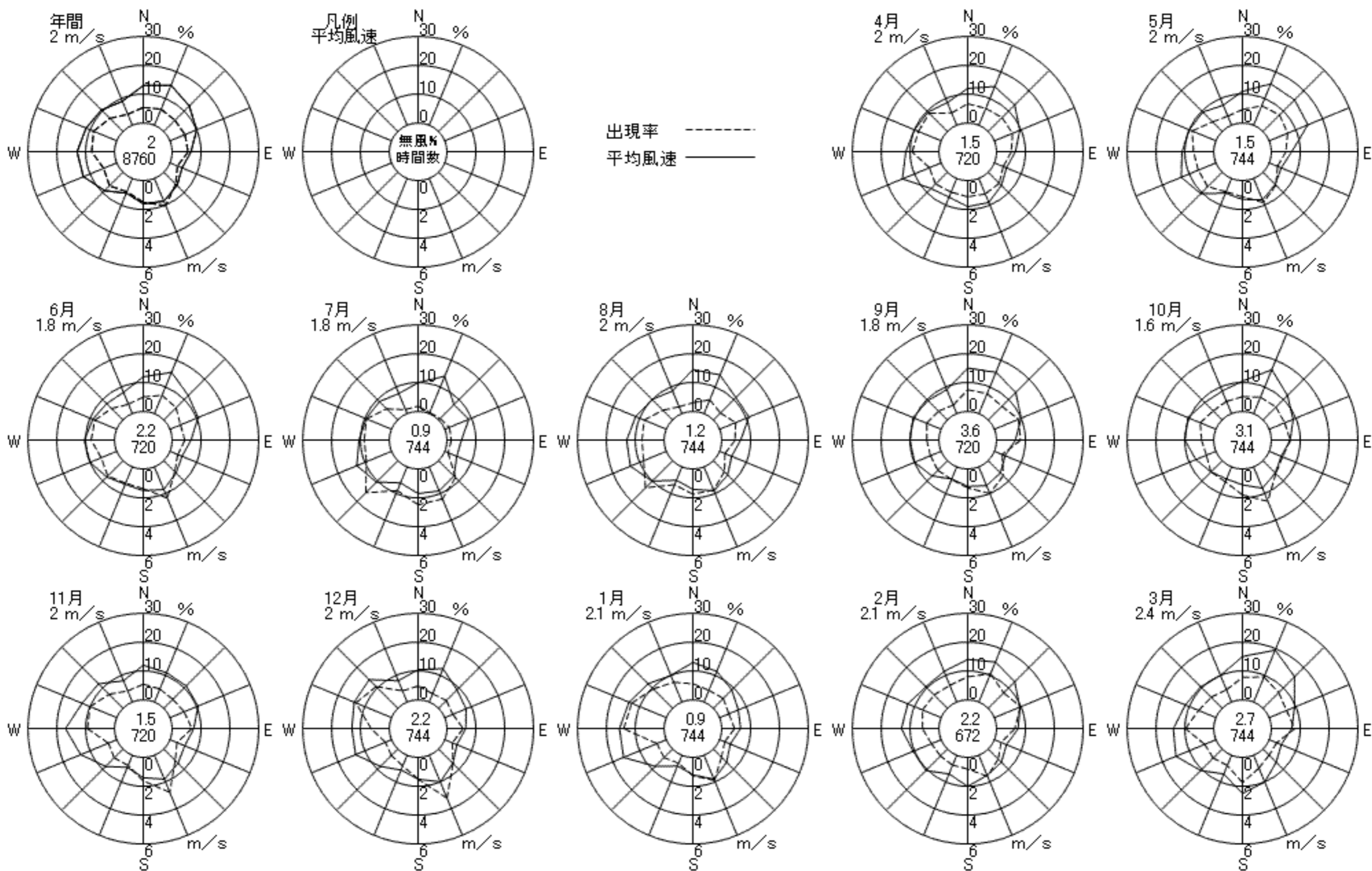


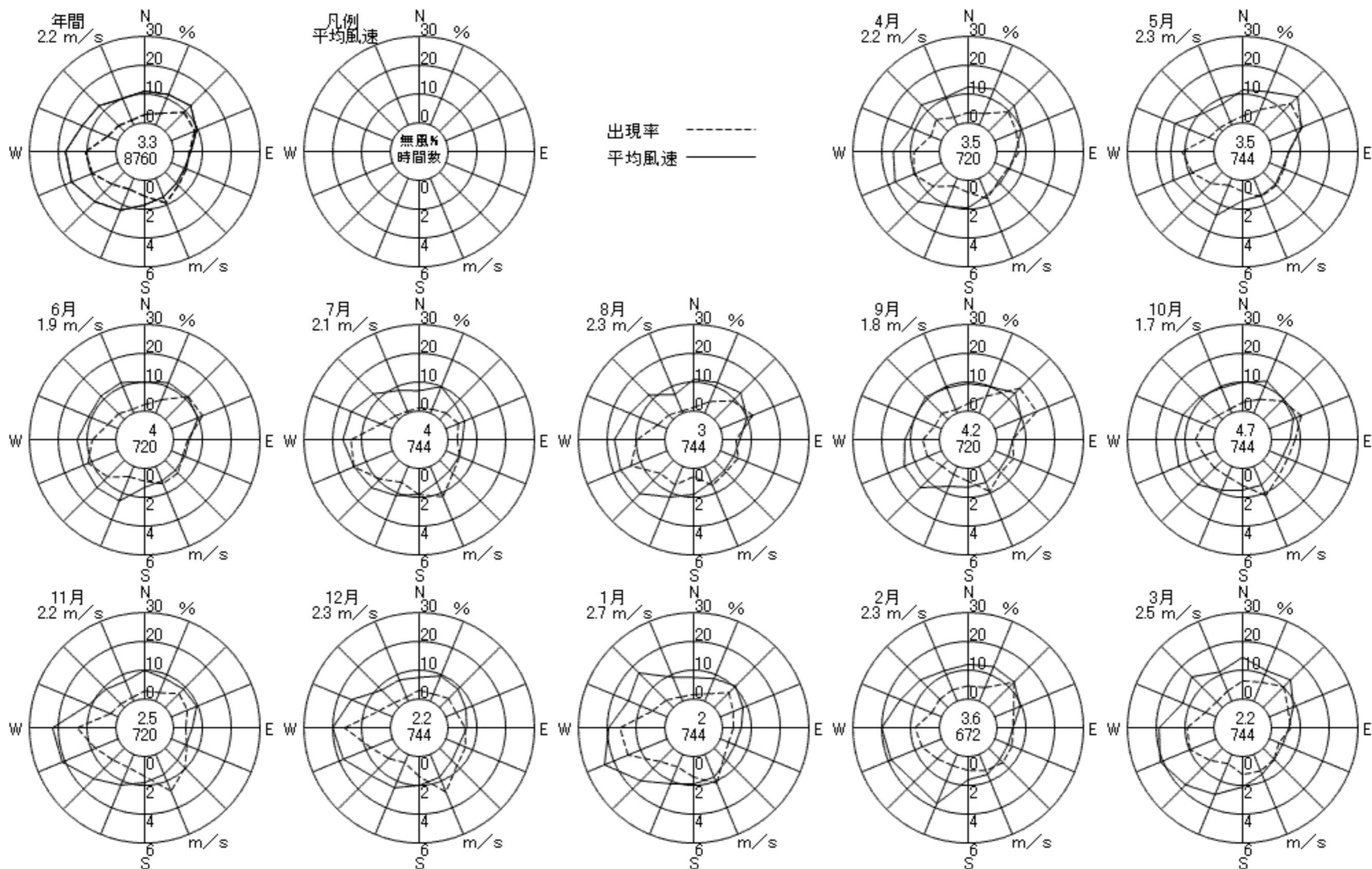
南海団地(阪南市)

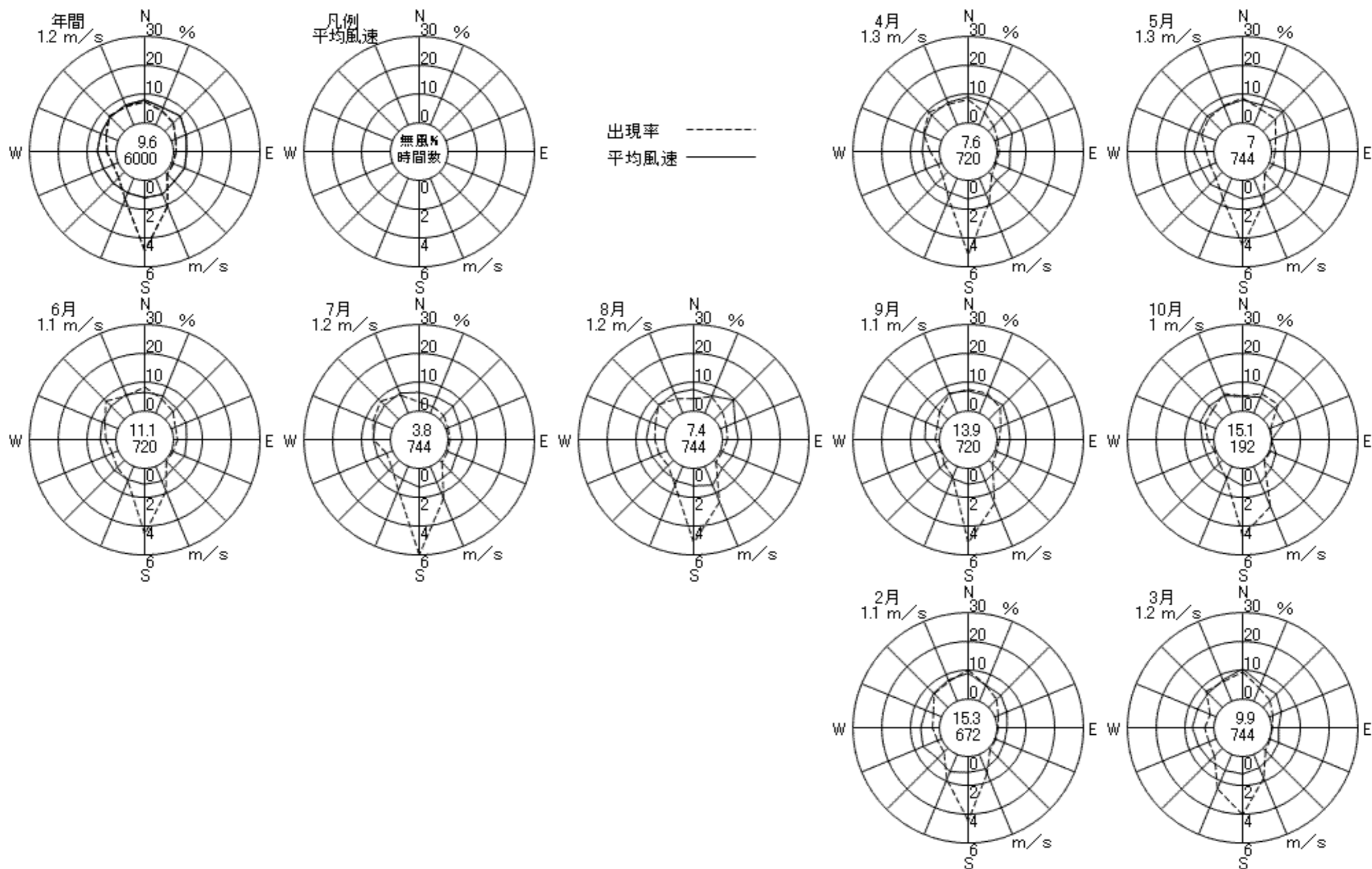
2008年4月~2009年3月 1~24時

風向風速計高さ 10.7m





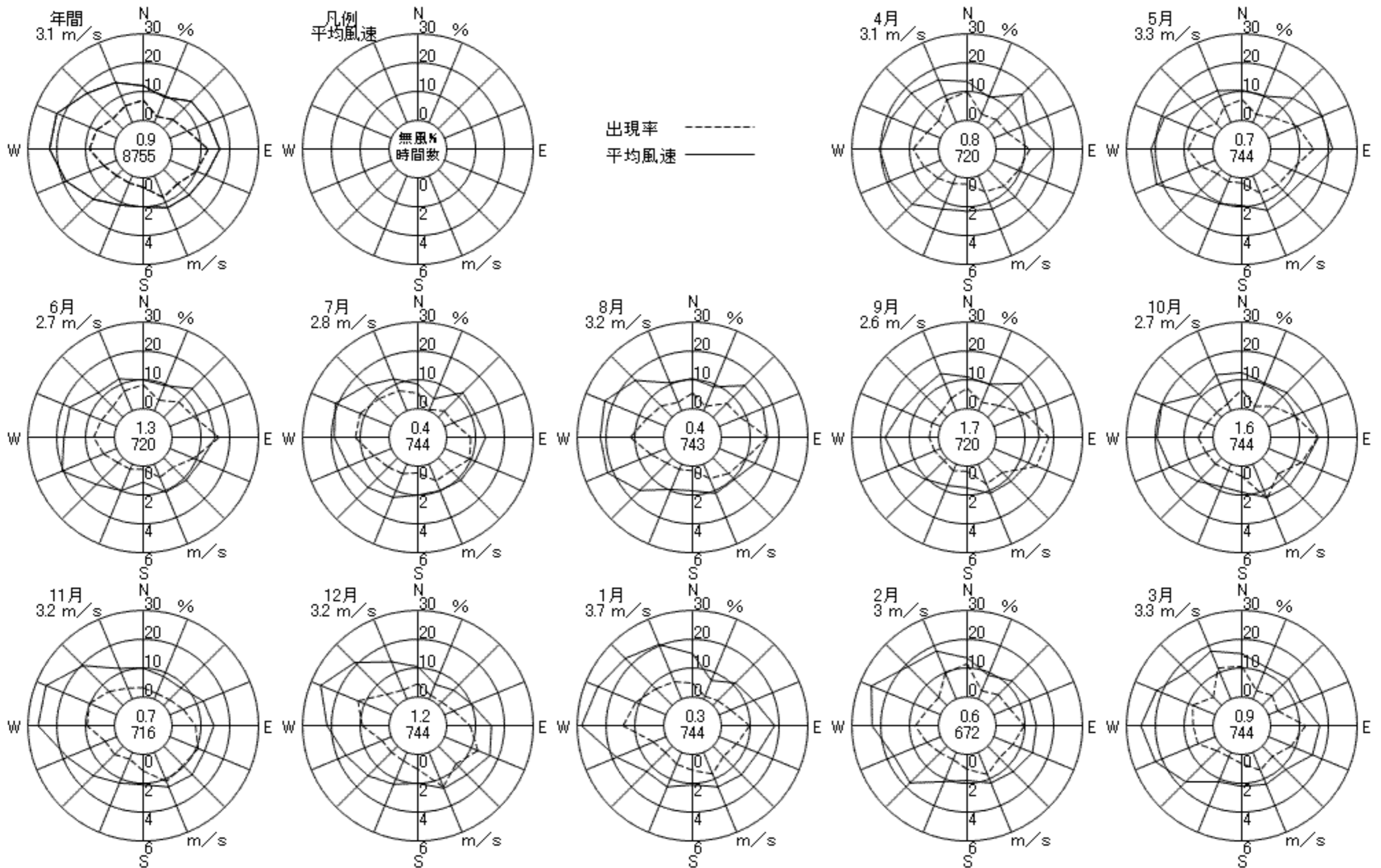




藤井寺市役所(藤井寺市)

2008年4月~2009年3月 1~24時

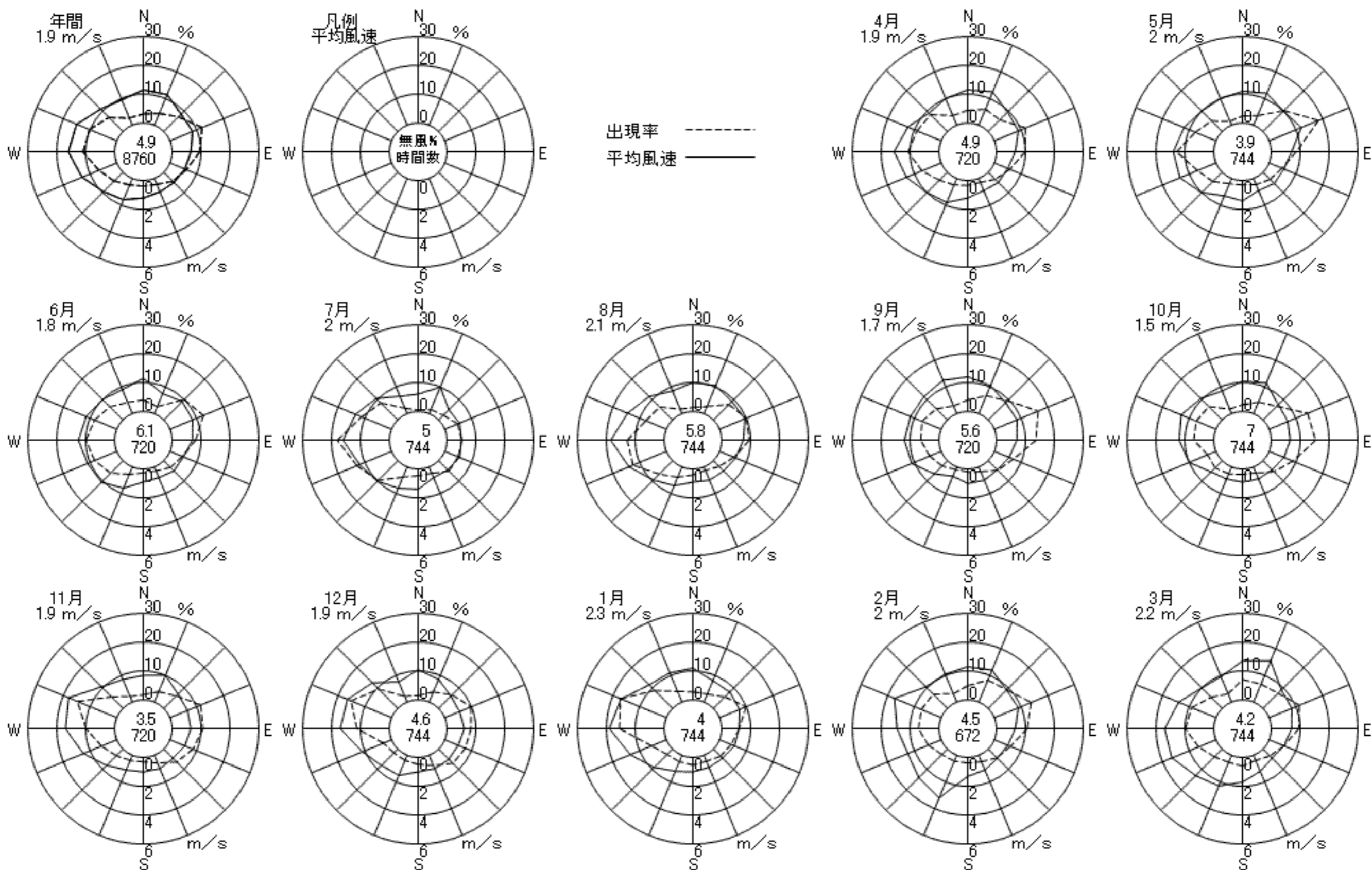
風向風速計高さ 45.1m

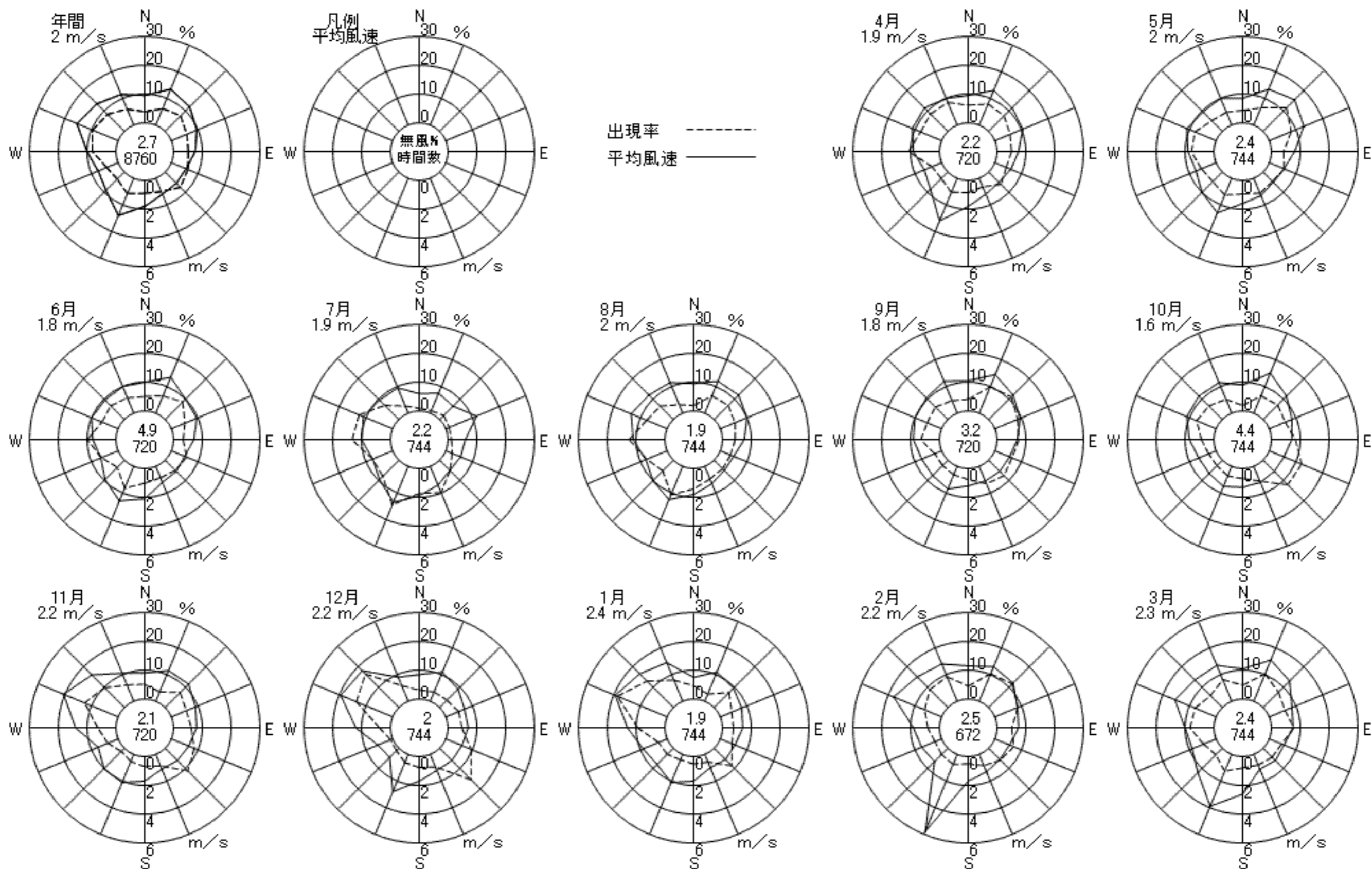


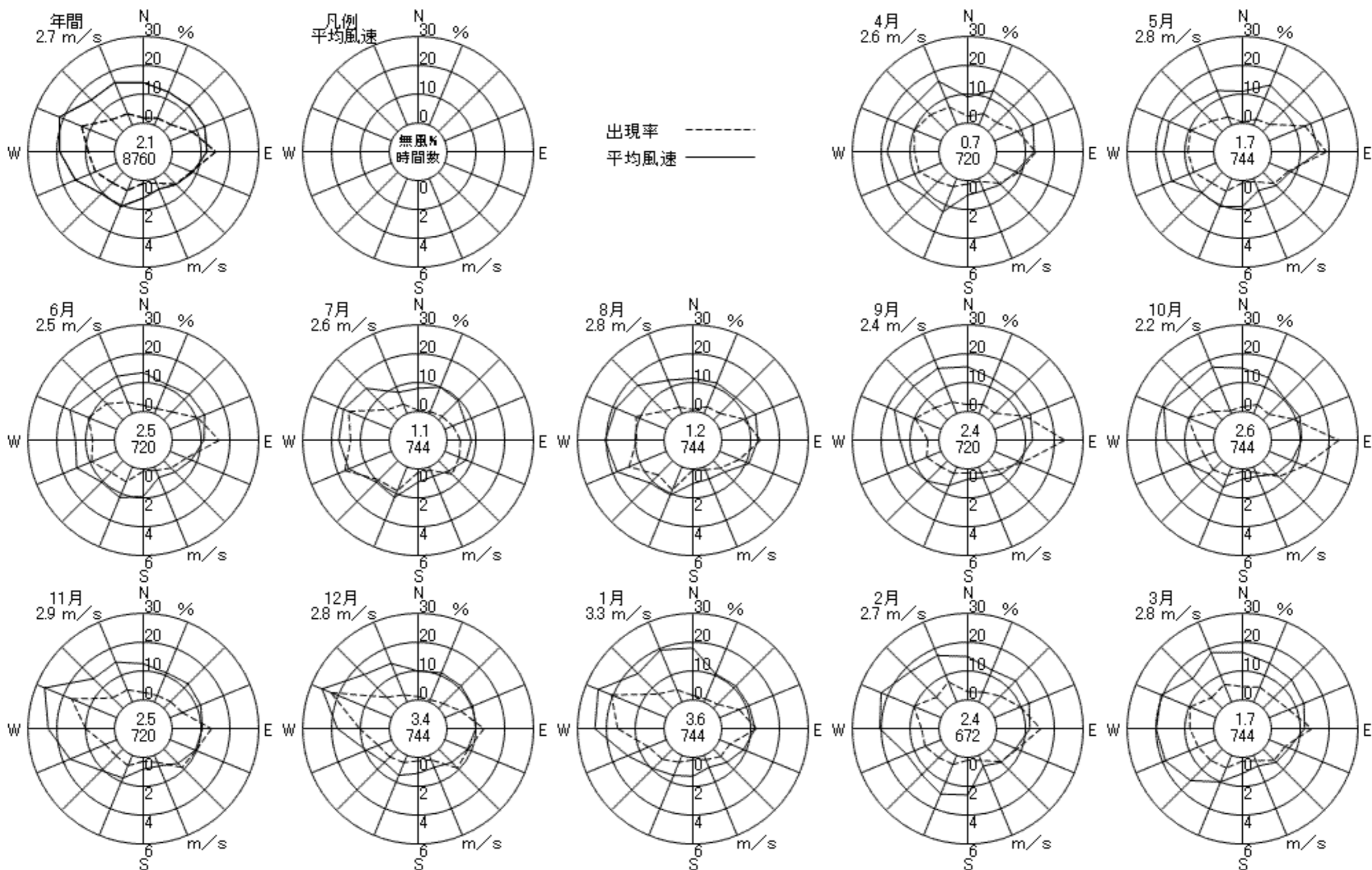
岸和田中央公園(岸和田市)

2008年4月~2009年3月 1~24時

風向風速計高さ 10.3m



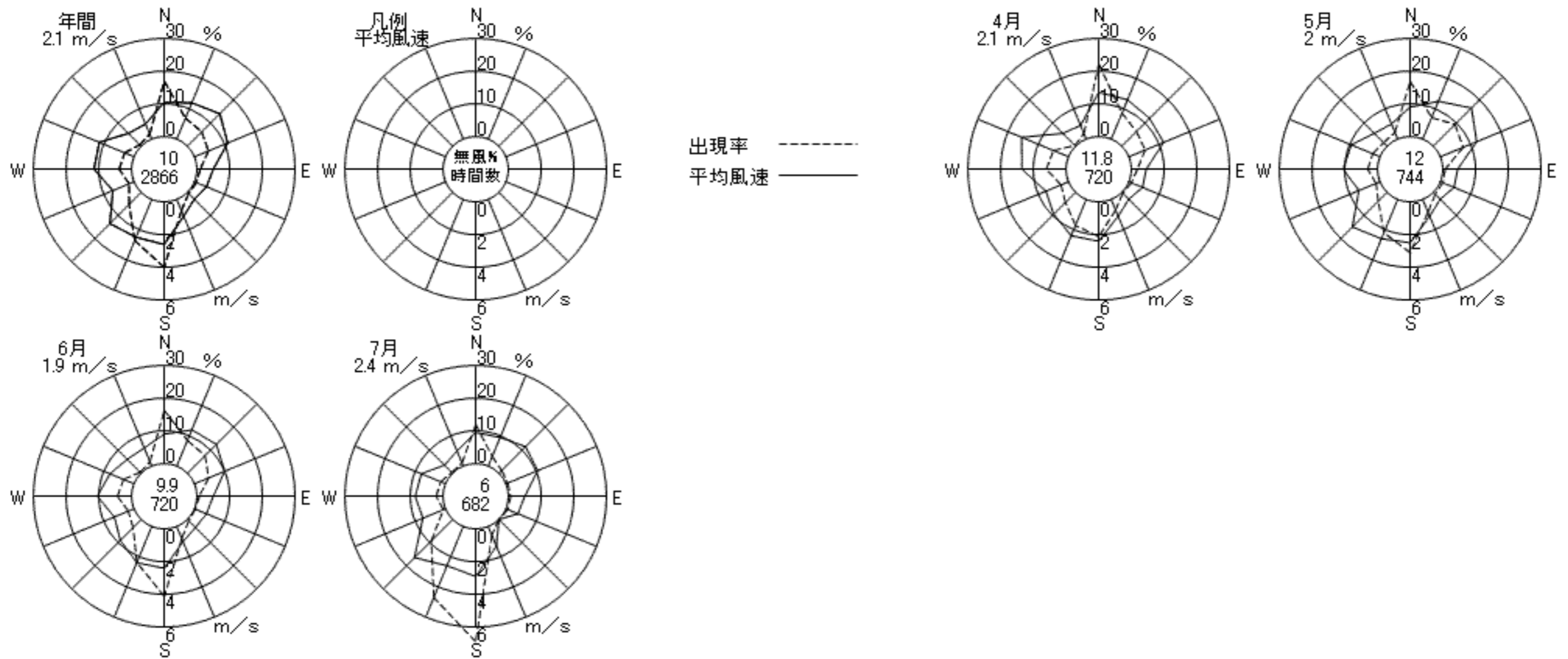




岬町役場(府)(岬町)

2008年4月~2009年3月 1~24時

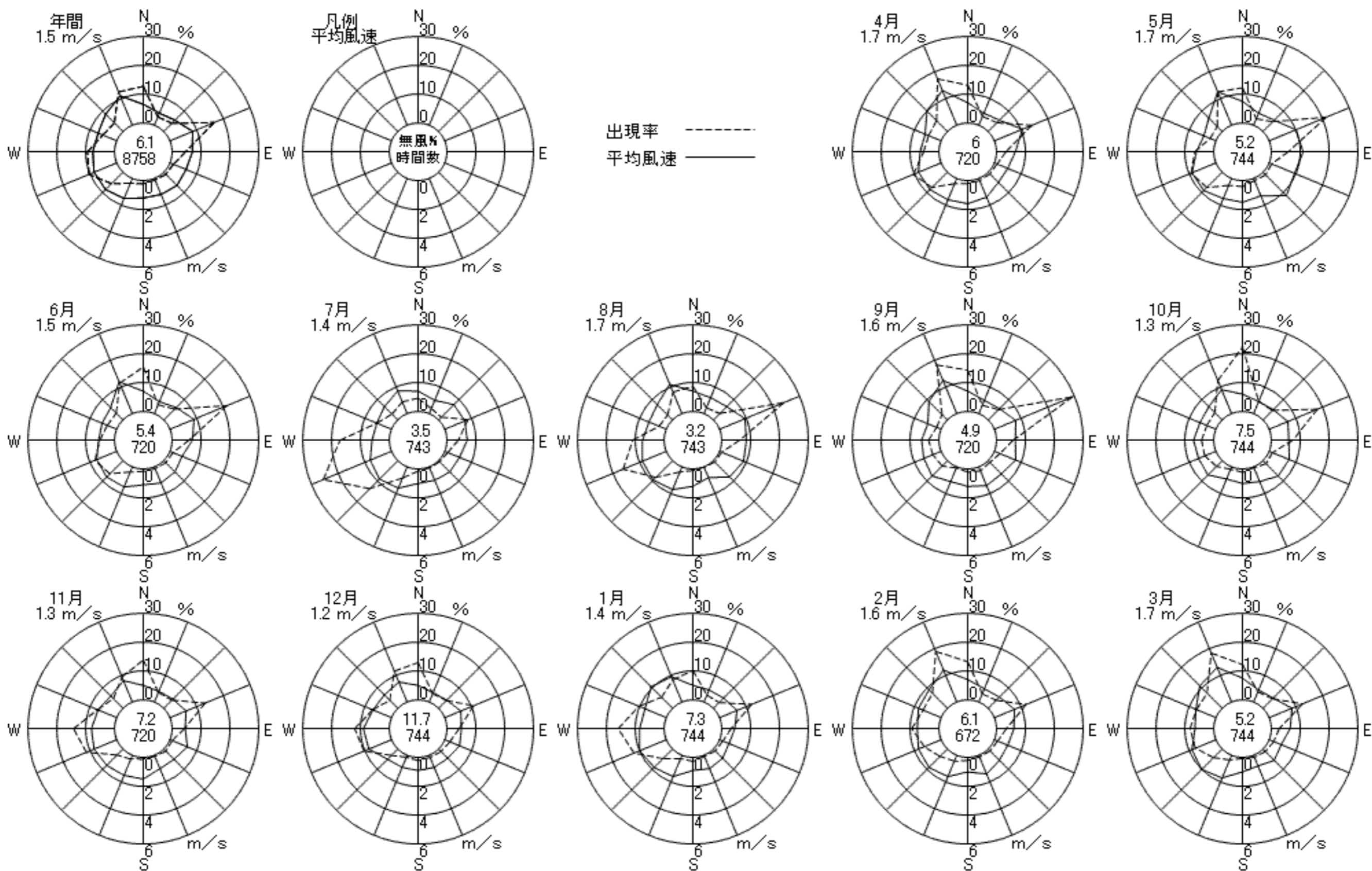
風向風速計高さ 10.0m



摂津市役所(摂津市)

2008年4月~2009年3月 1~24時

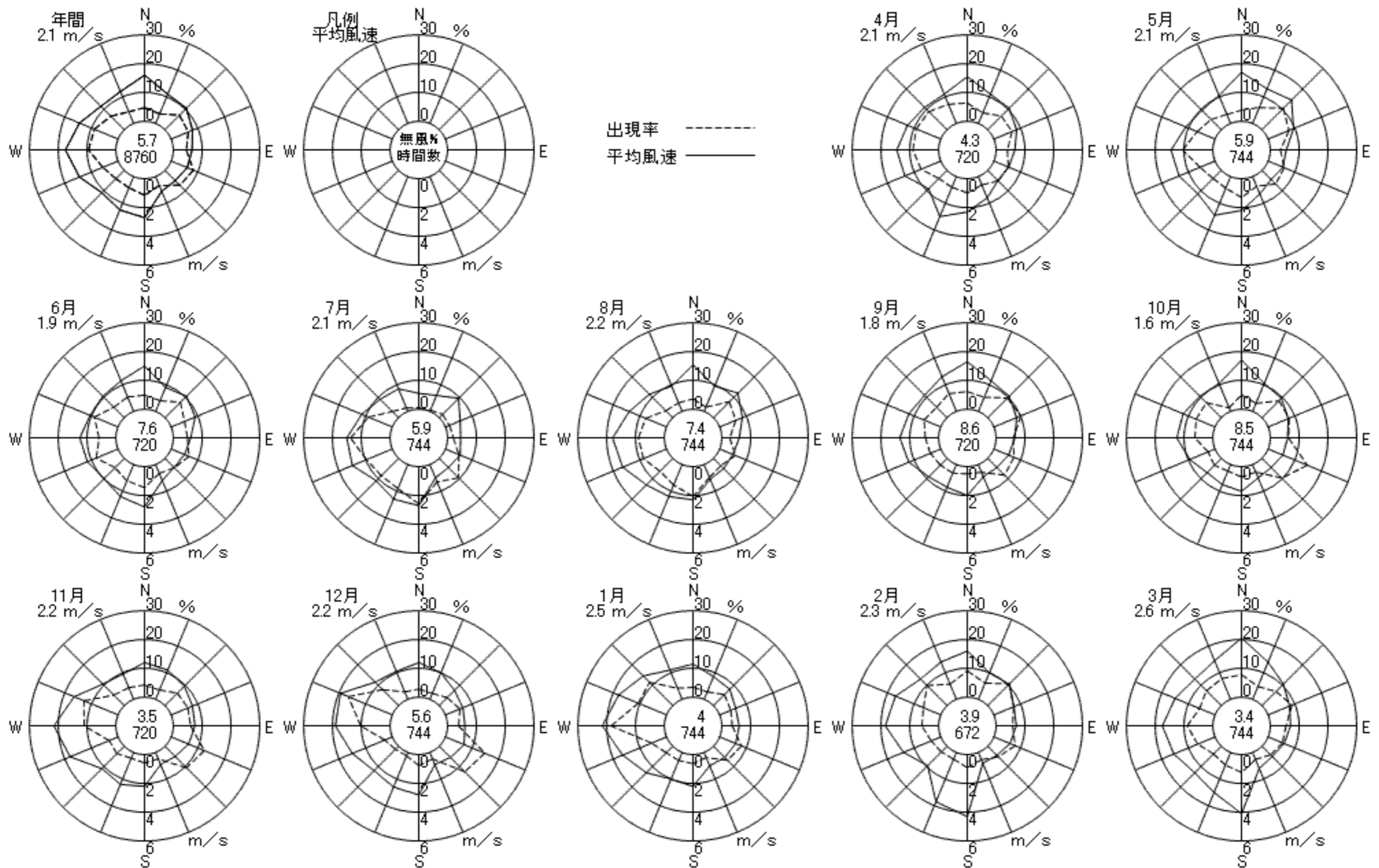
風向風速計高さ 14.7m



末広公園(泉佐野市)

2008年4月~2009年3月 1~24時

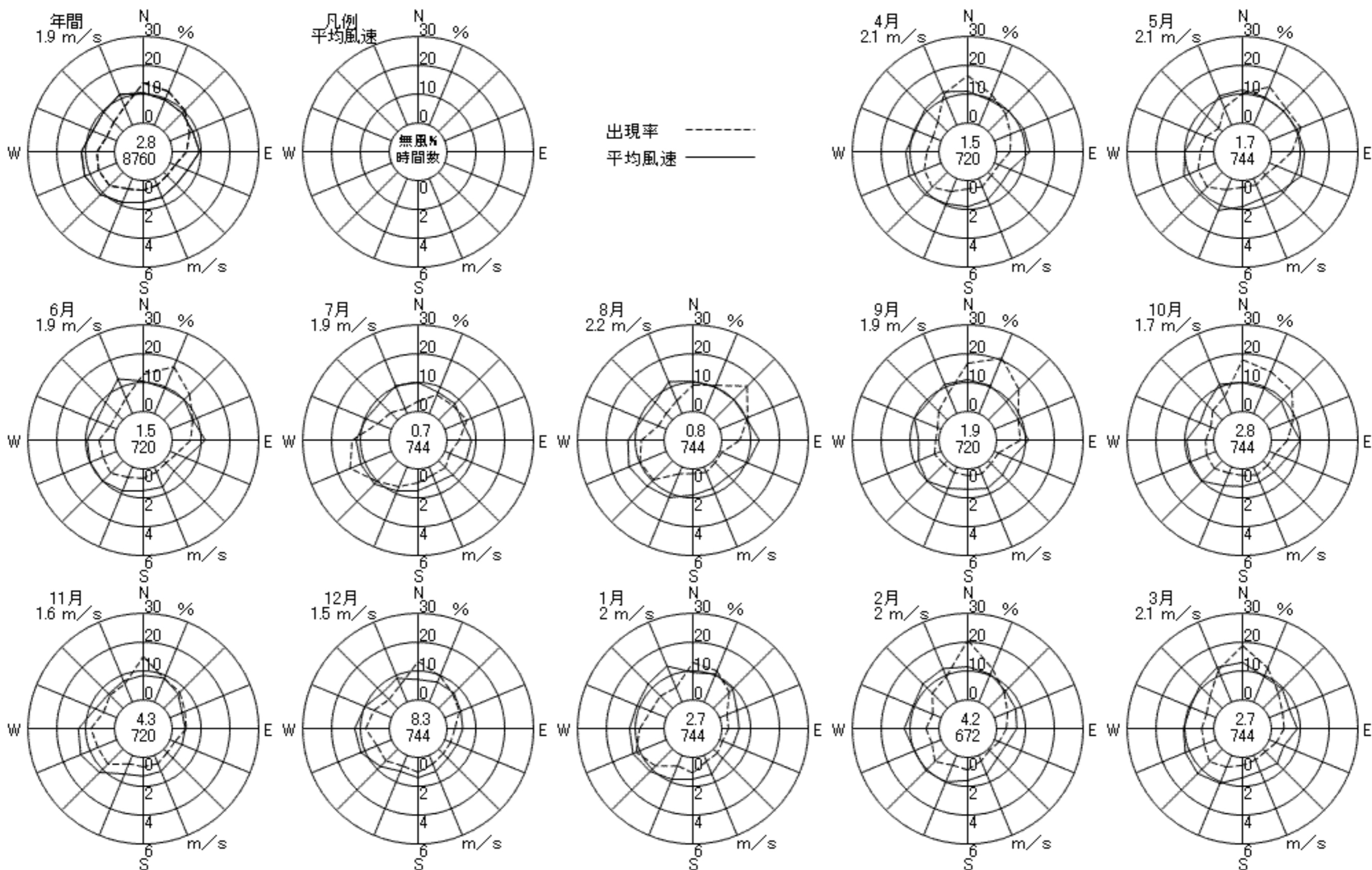
風向風速計高さ 14.6m

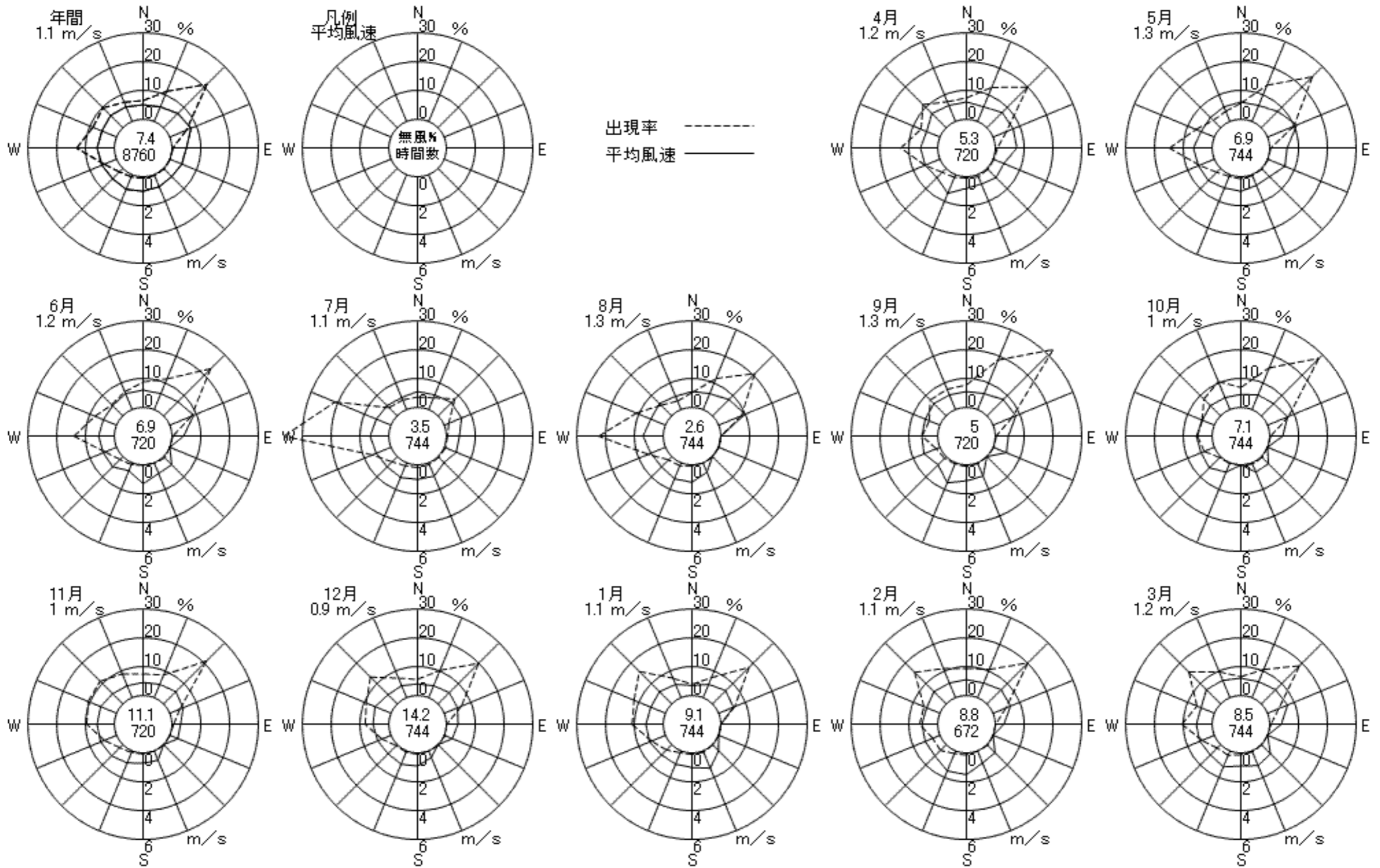


国設四條畷(四條畷市)

2008年4月~2009年3月 1~24時

風向風速計高さ 10.5m

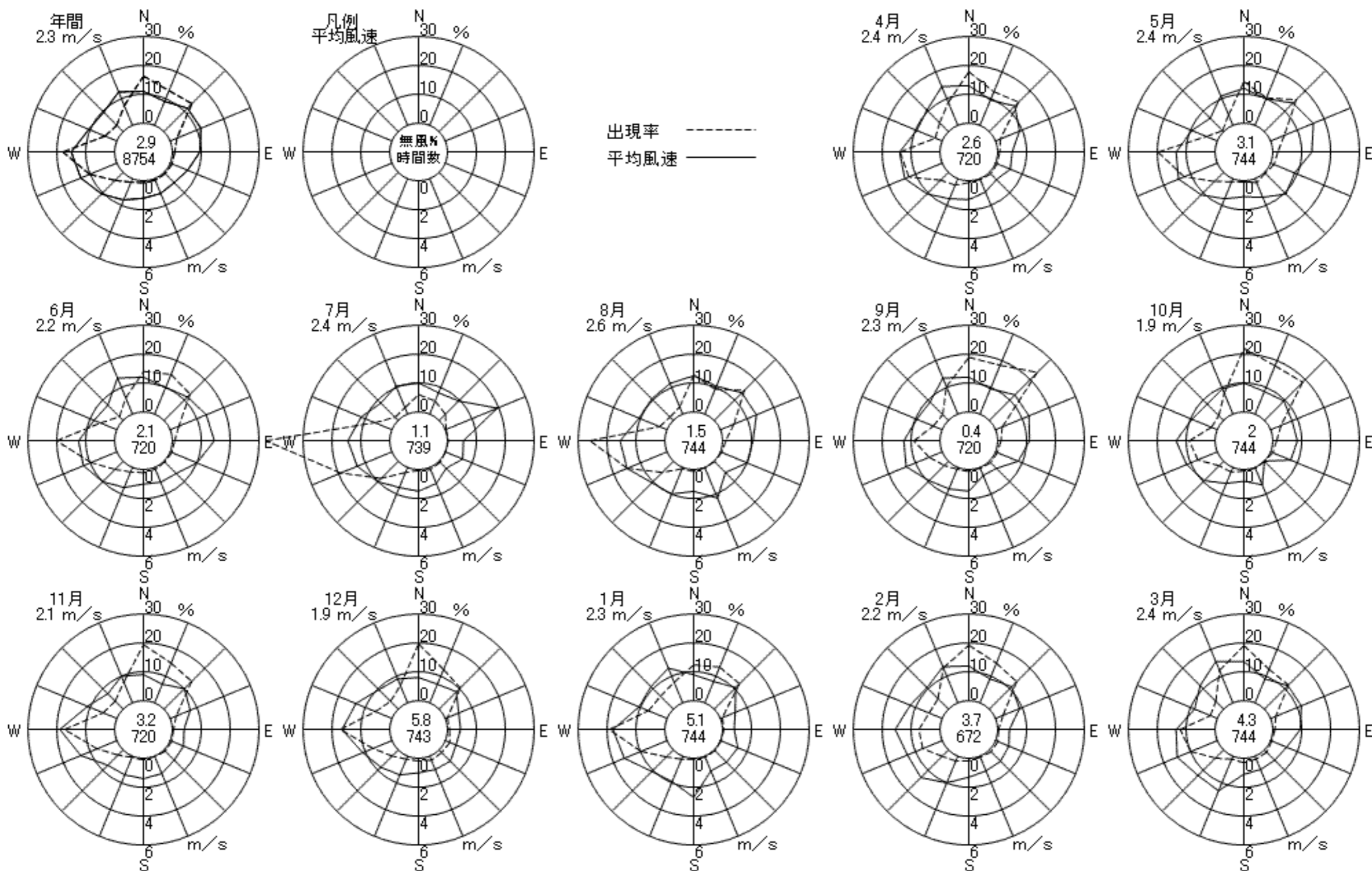


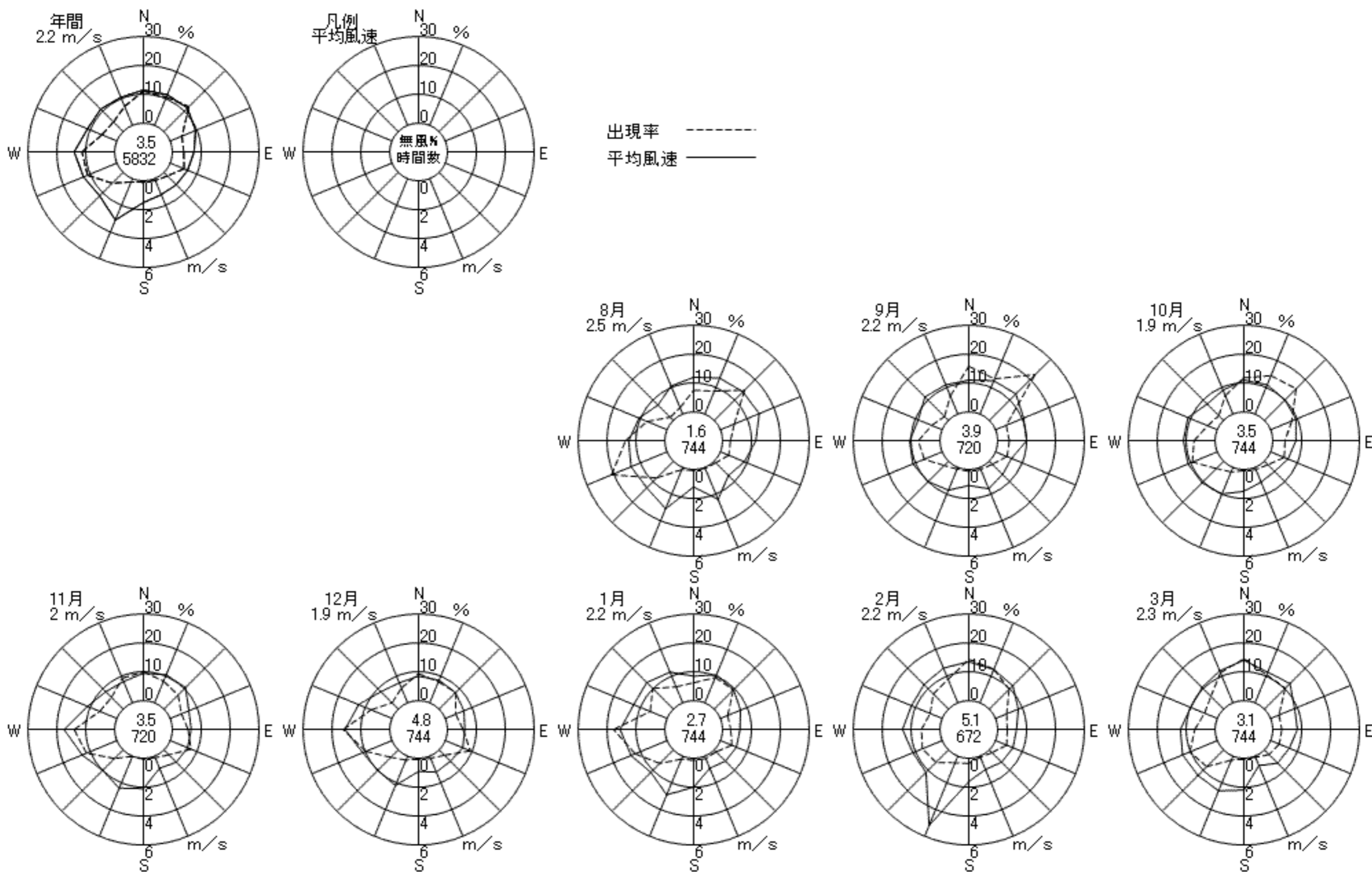


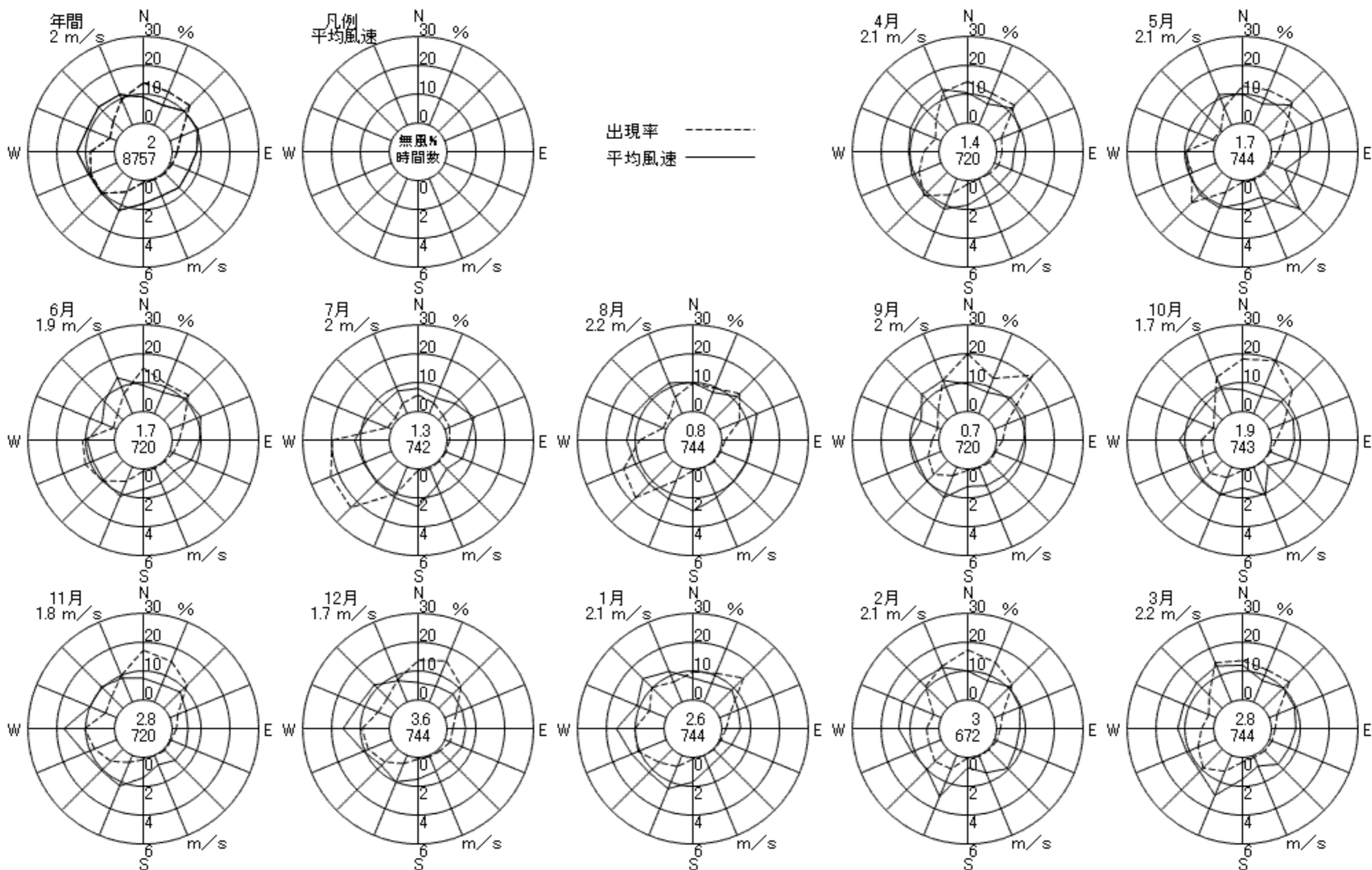
此花区役所(大阪市此花区)

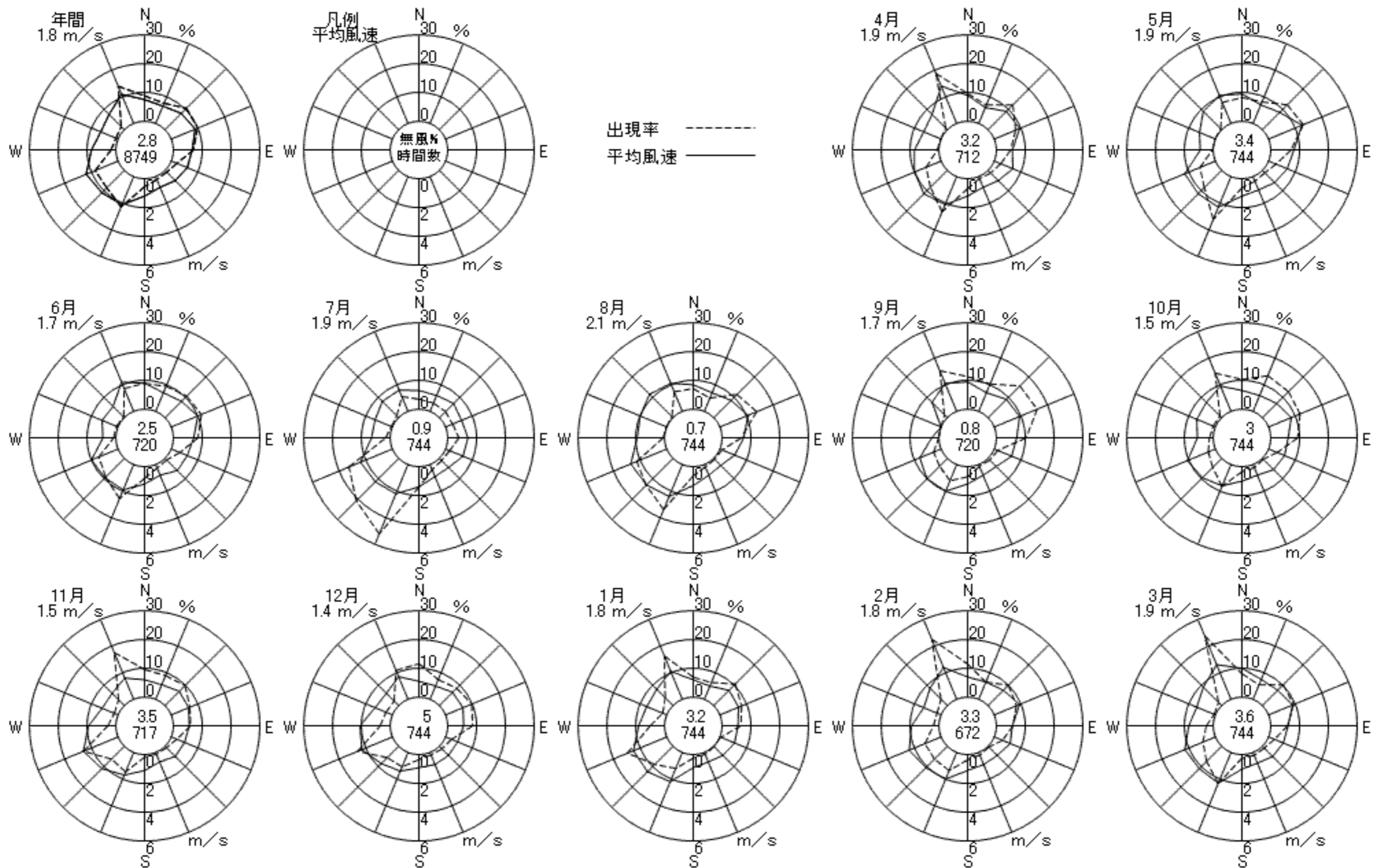
2008年4月~2009年3月 1~24時

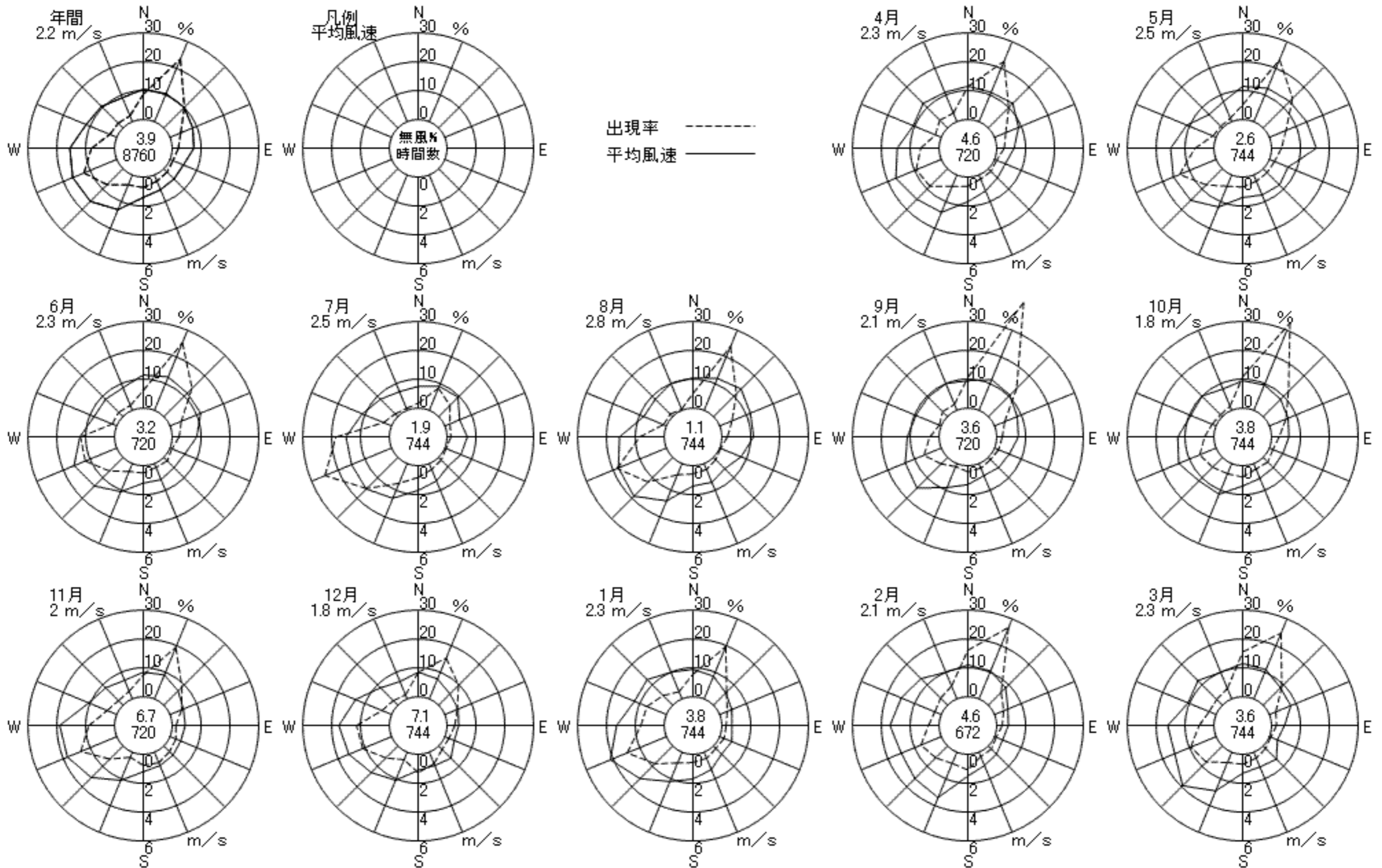
風向風速計高さ 17.0m

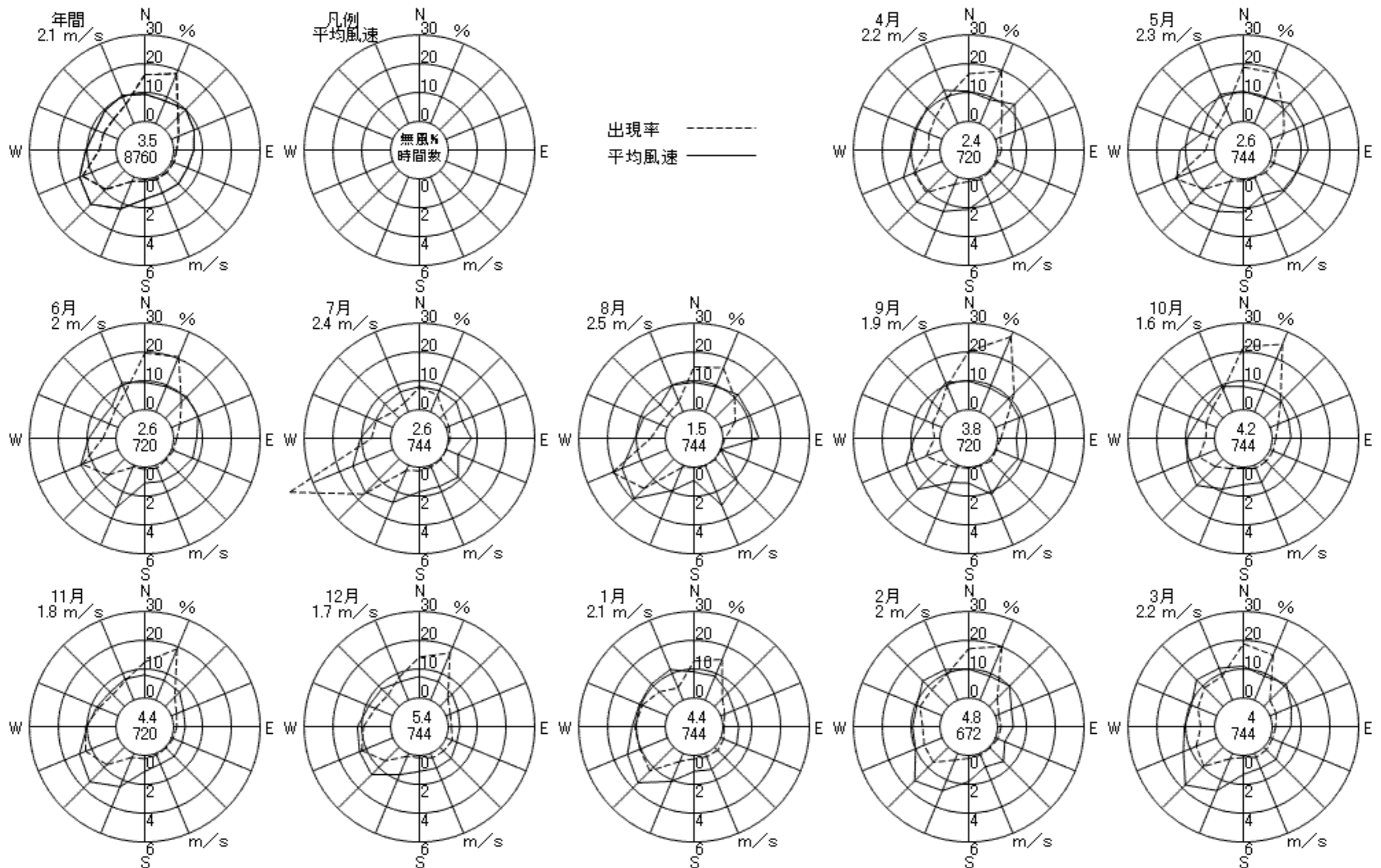


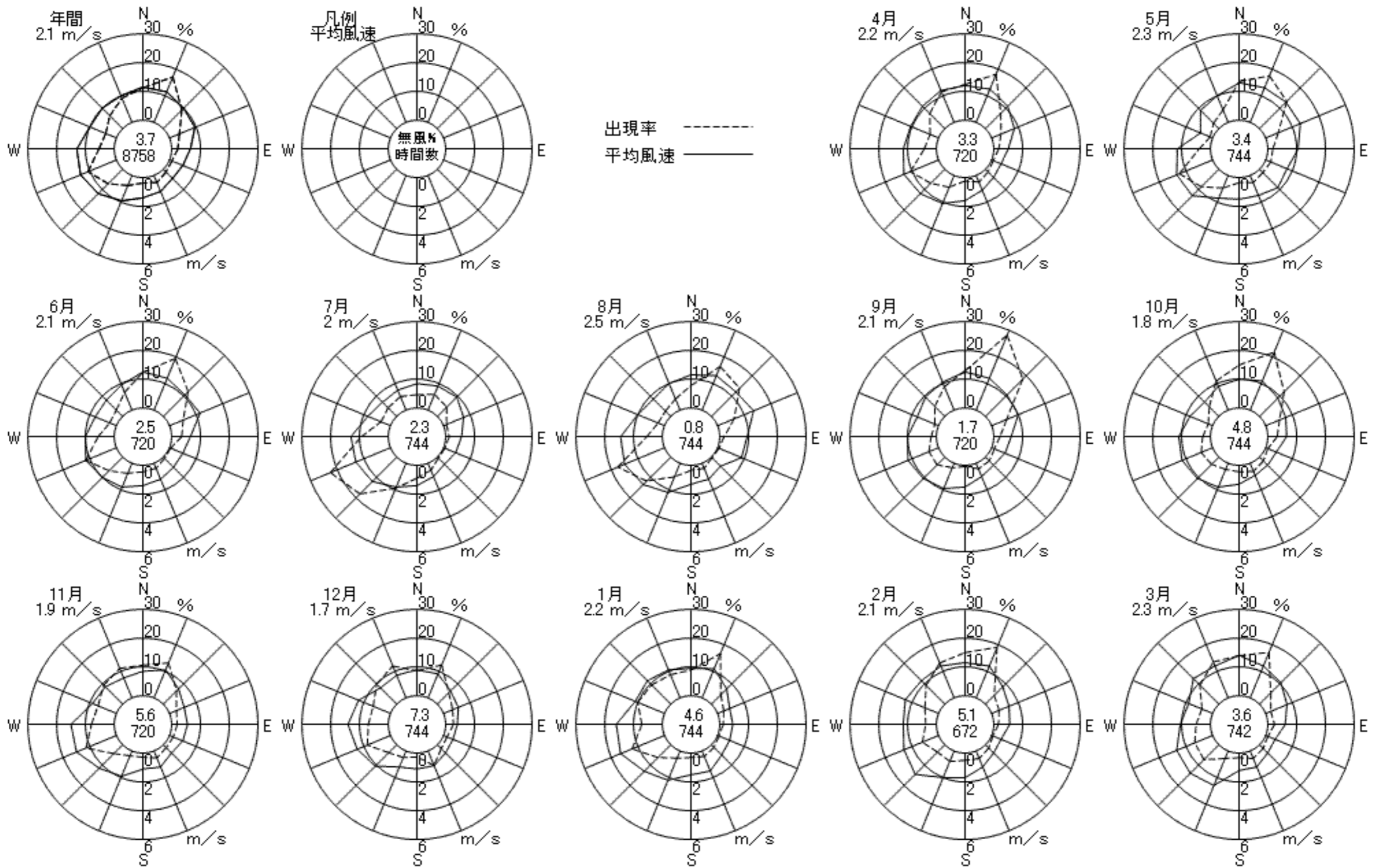


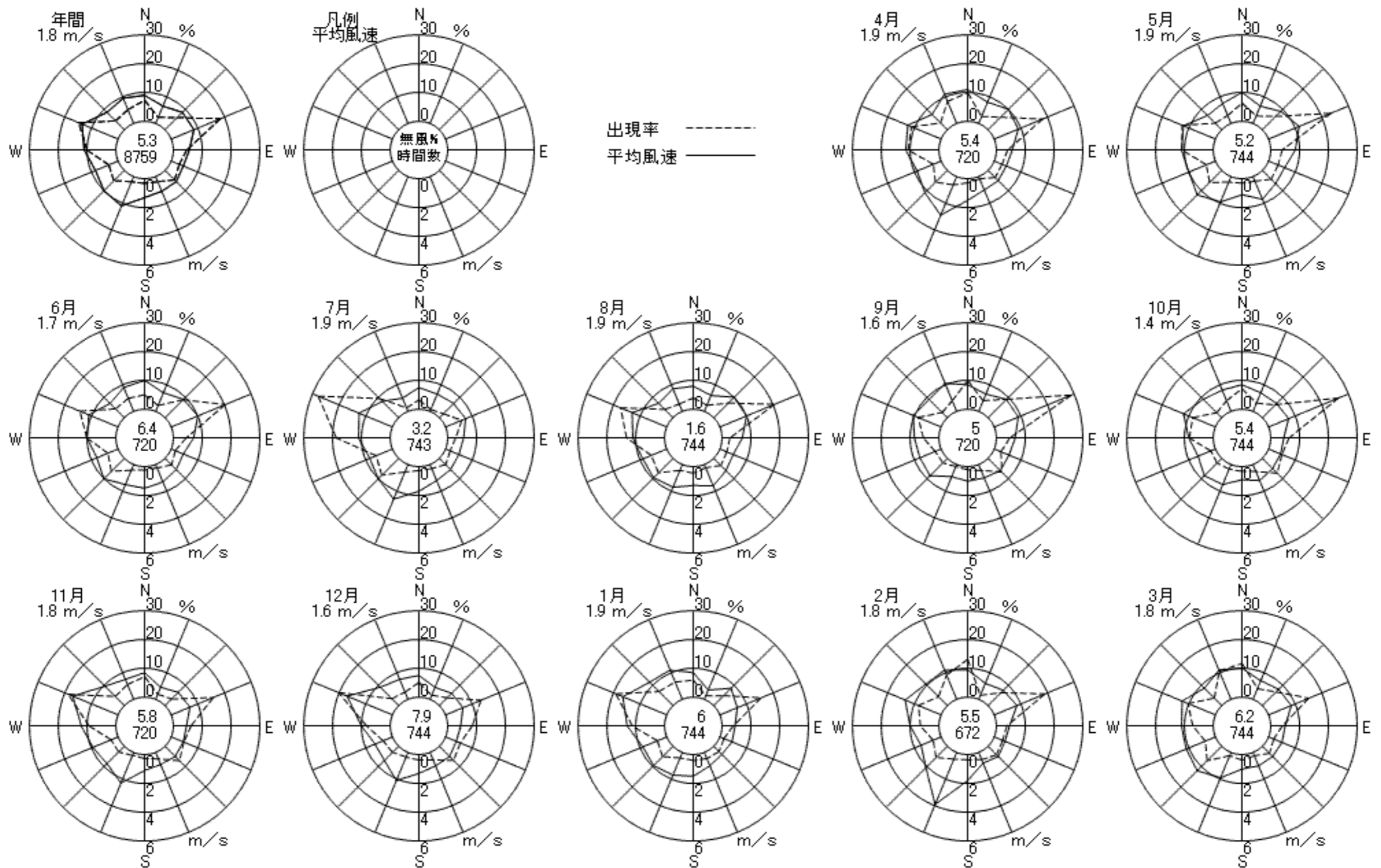


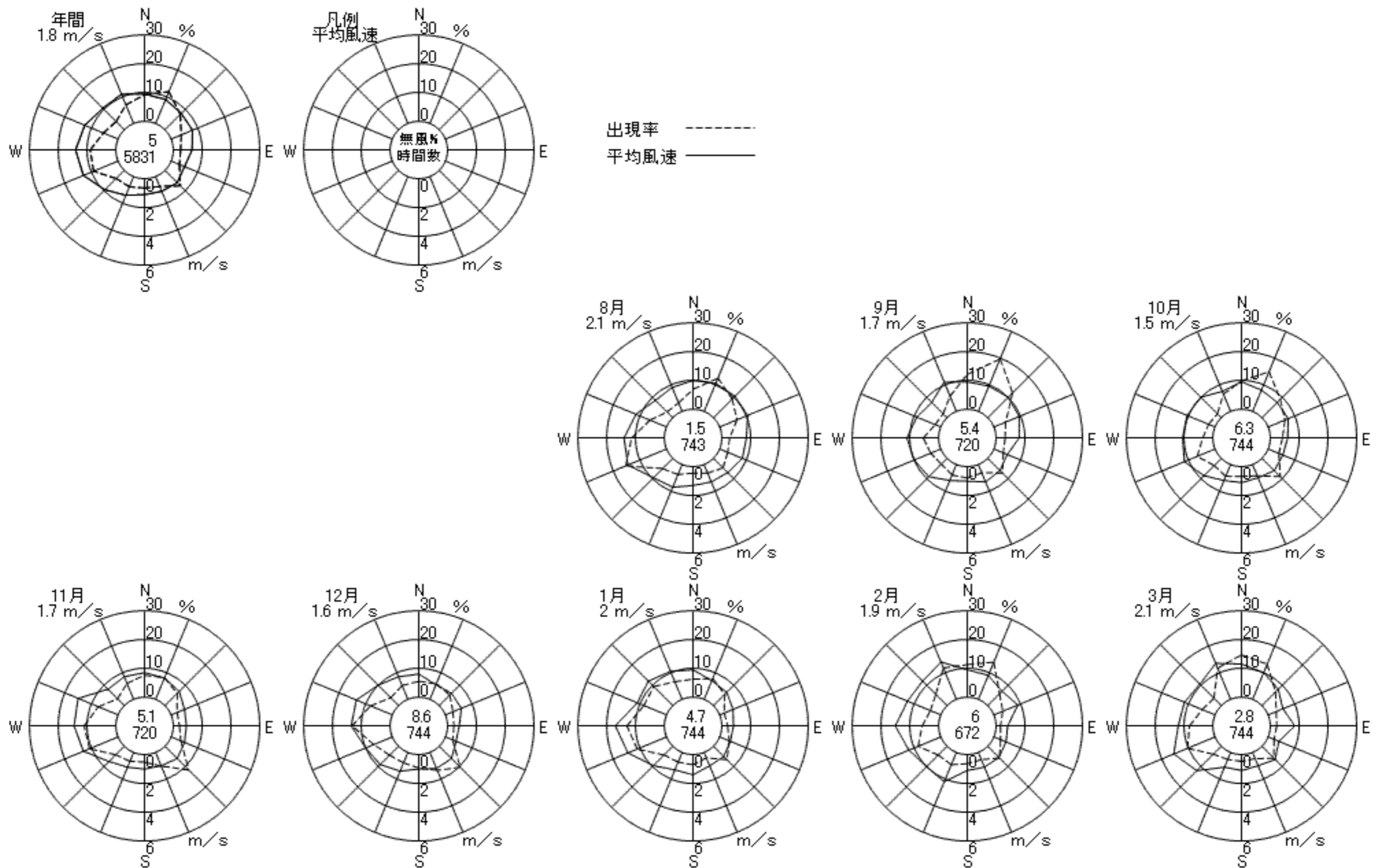


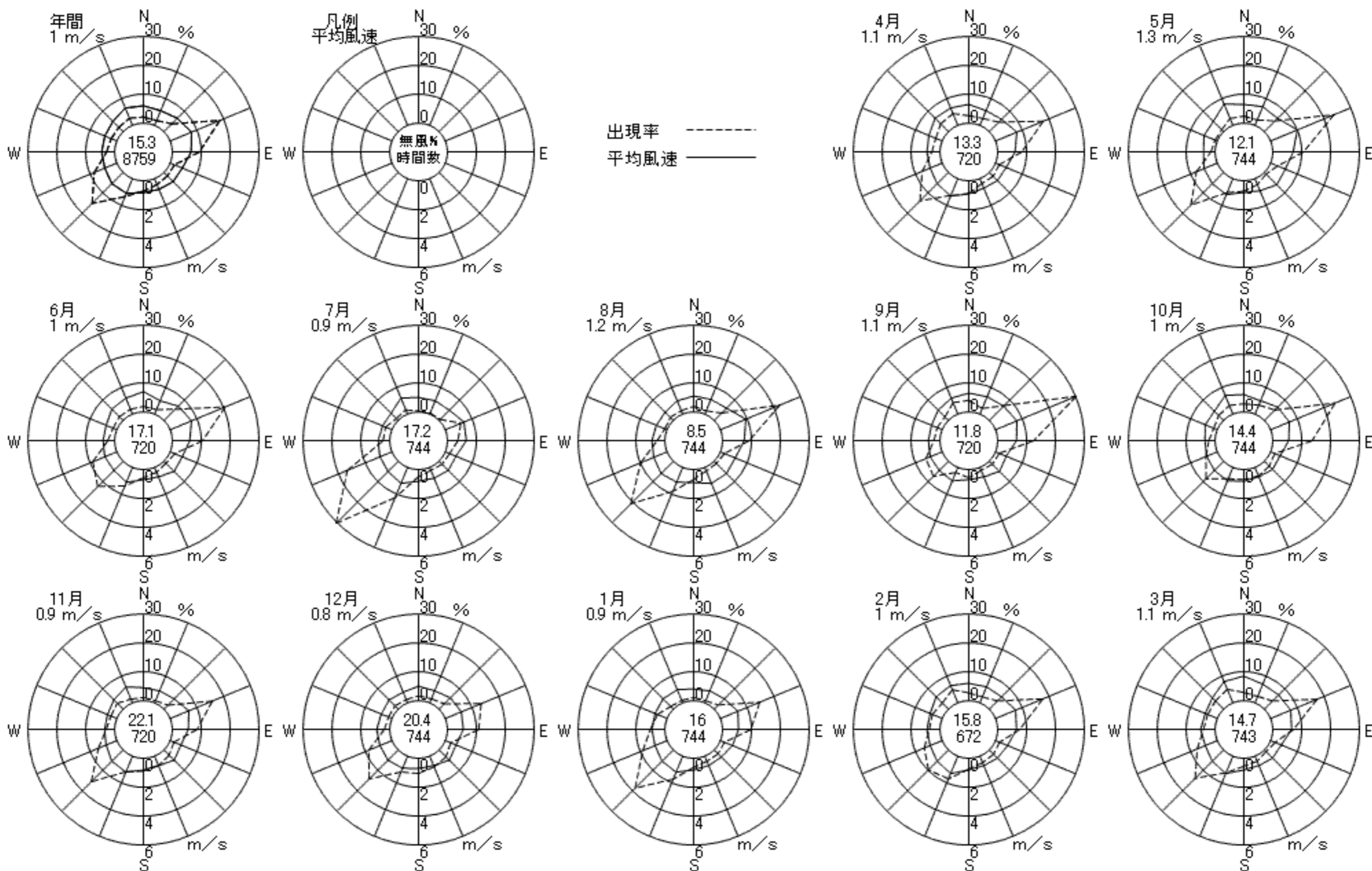


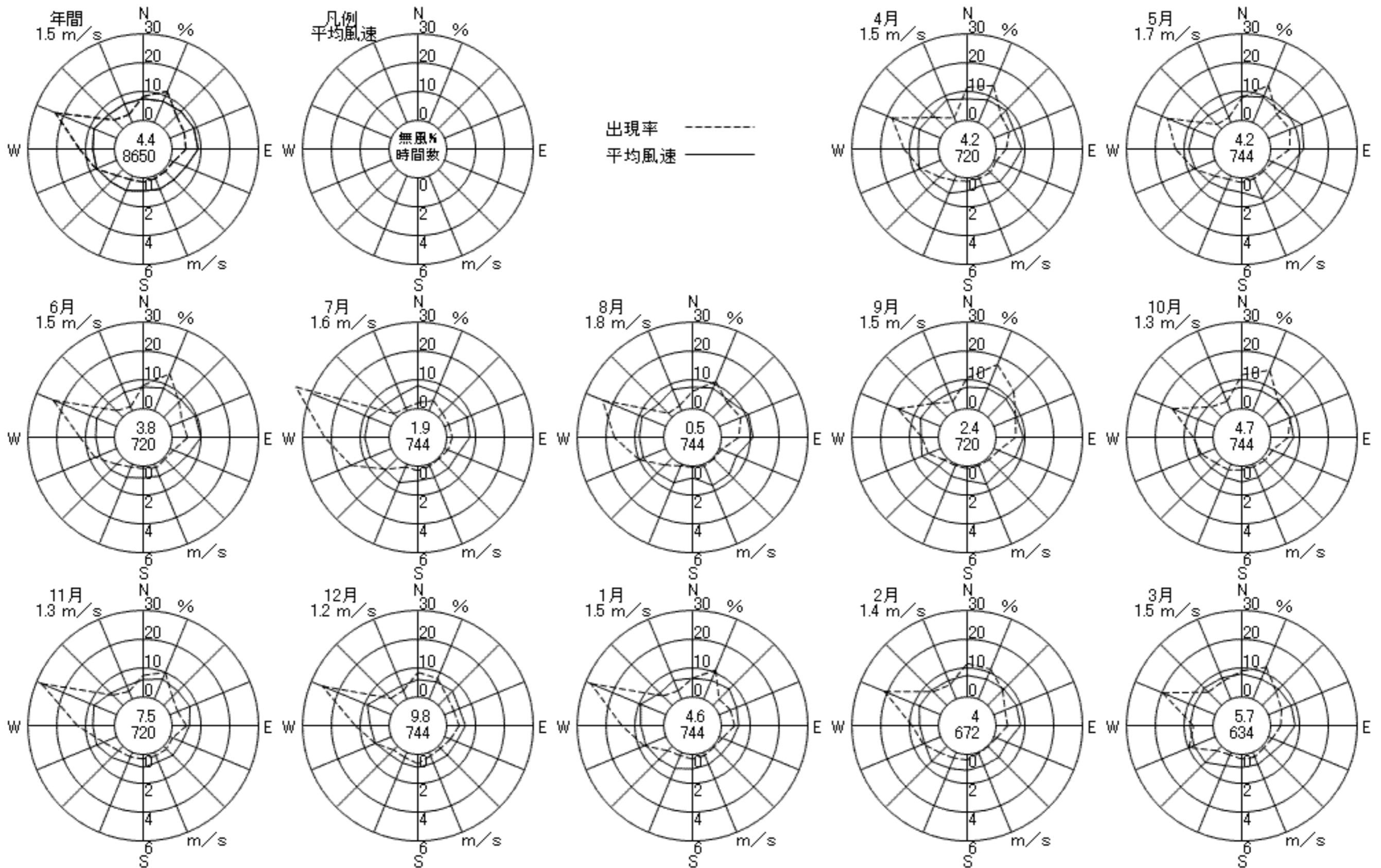








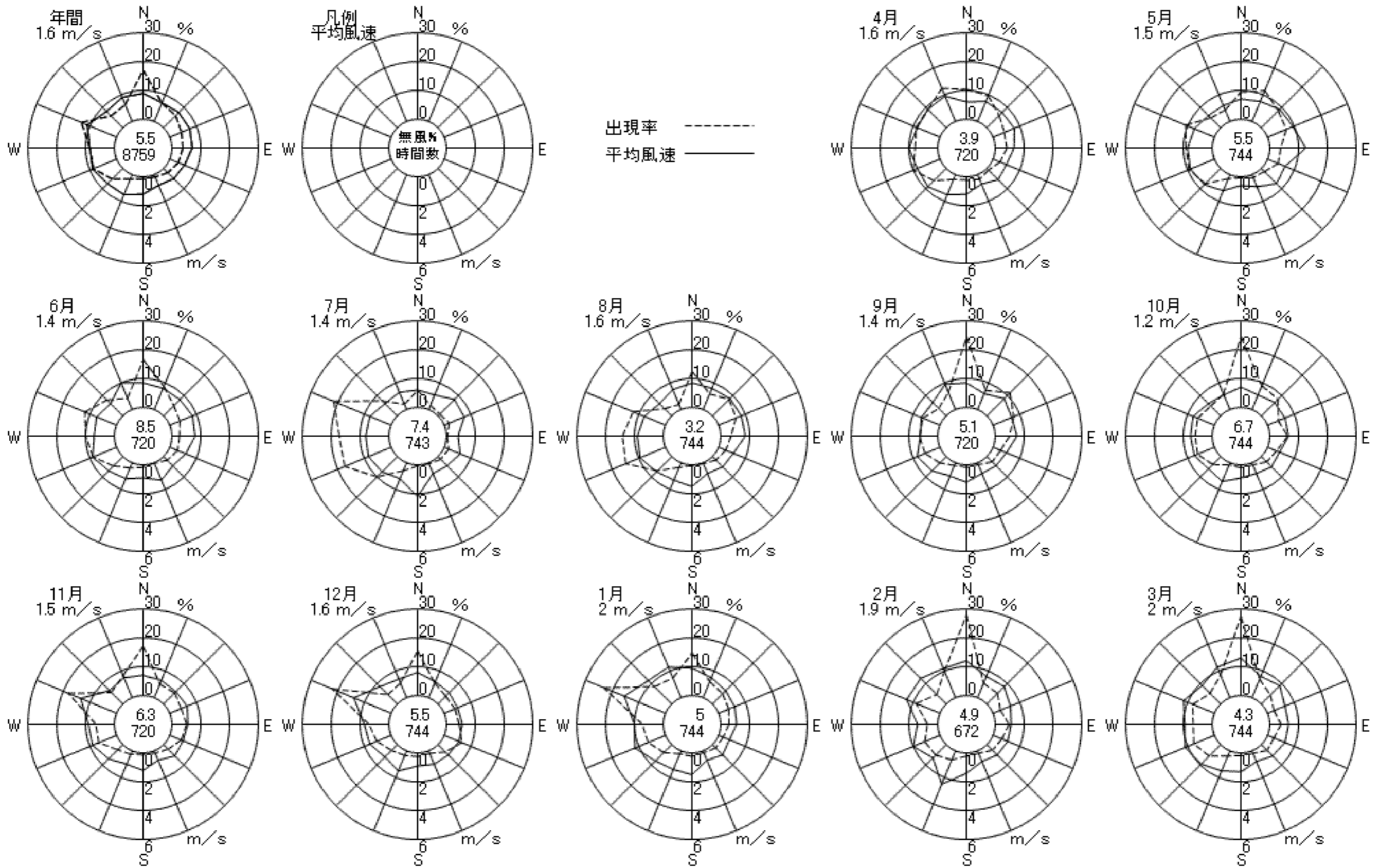




南港中央公園(大阪市住之江区)

2008年4月~2009年3月 1~24時

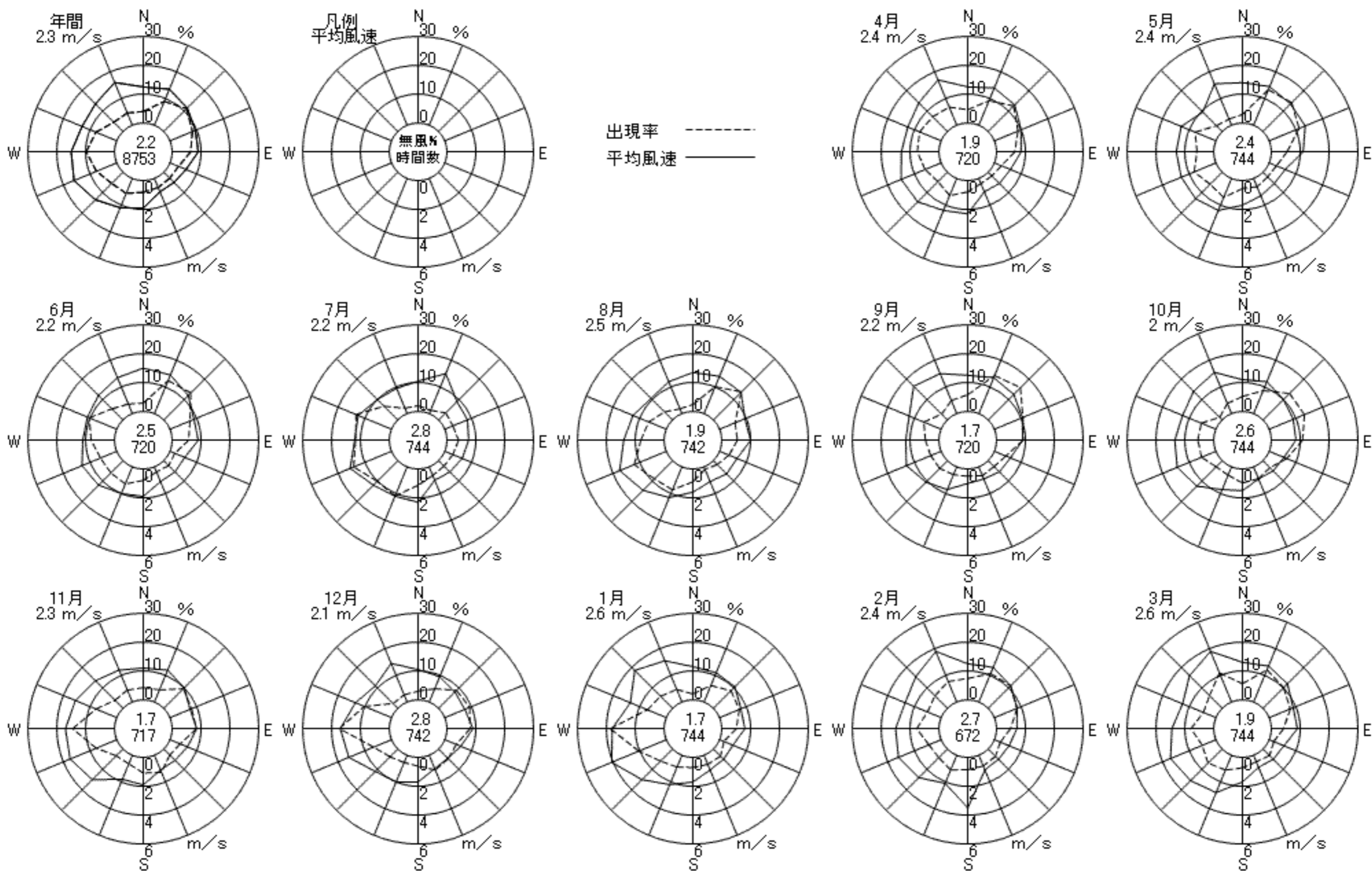
風向風速計高さ 14.0m



少林寺(堺市堺区)

2008年4月~2009年3月 1~24時

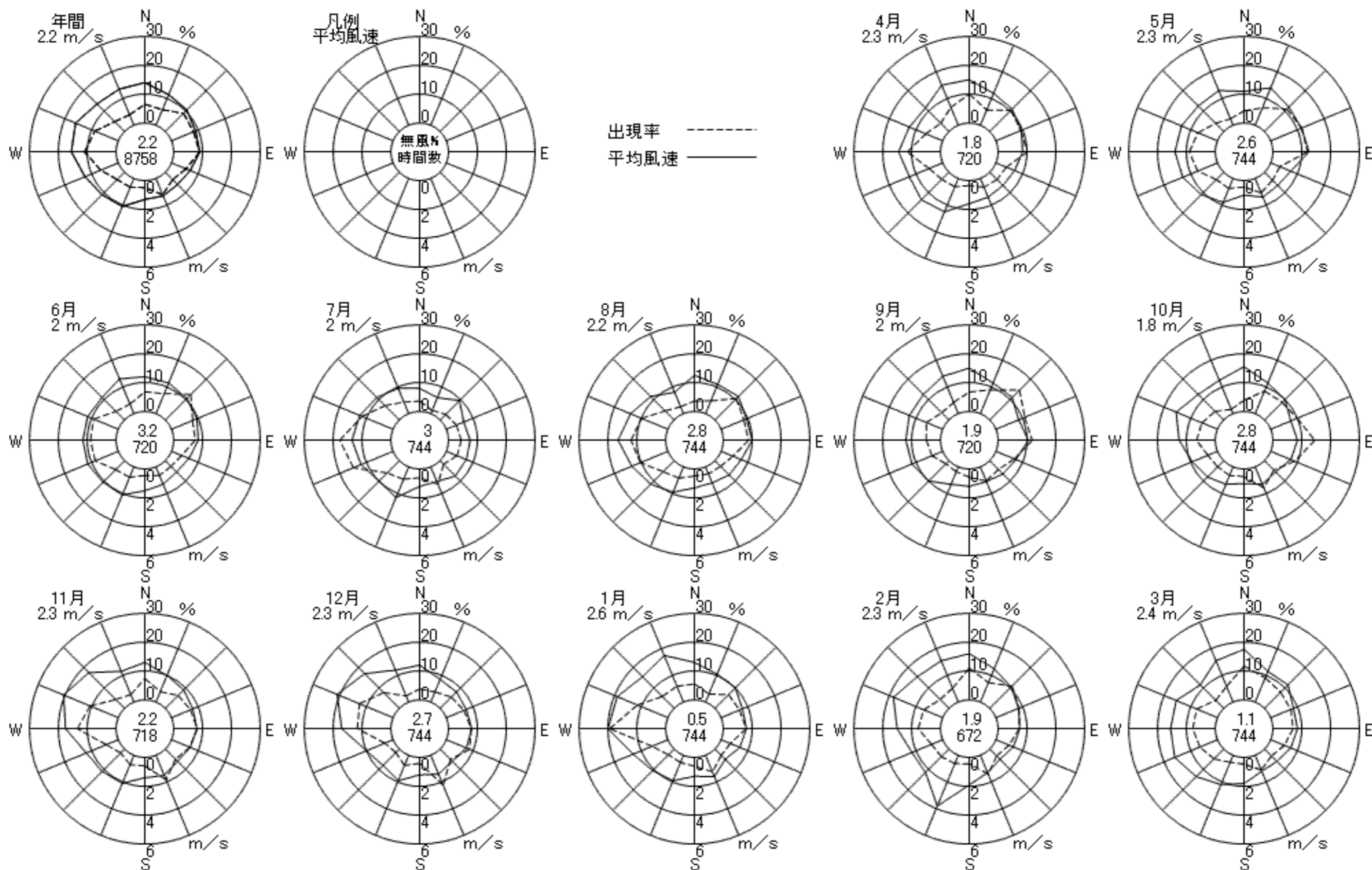
風向風速計高さ 18.0m



浜寺(堺市西区)

2008年4月~2009年3月 1~24時

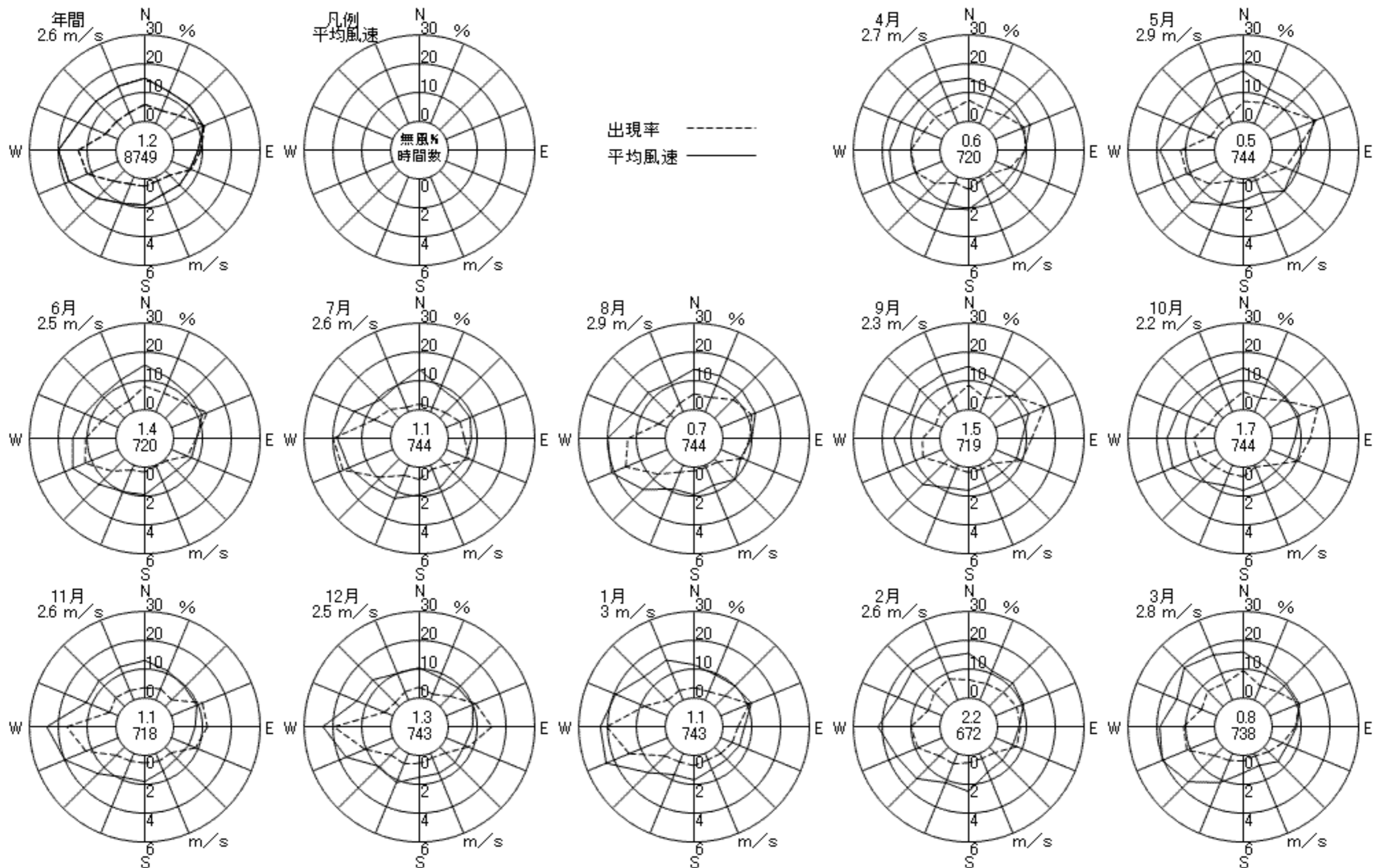
風向風速計高さ 18.0m



金岡(堺市北区)

2008年4月~2009年3月 1~24時

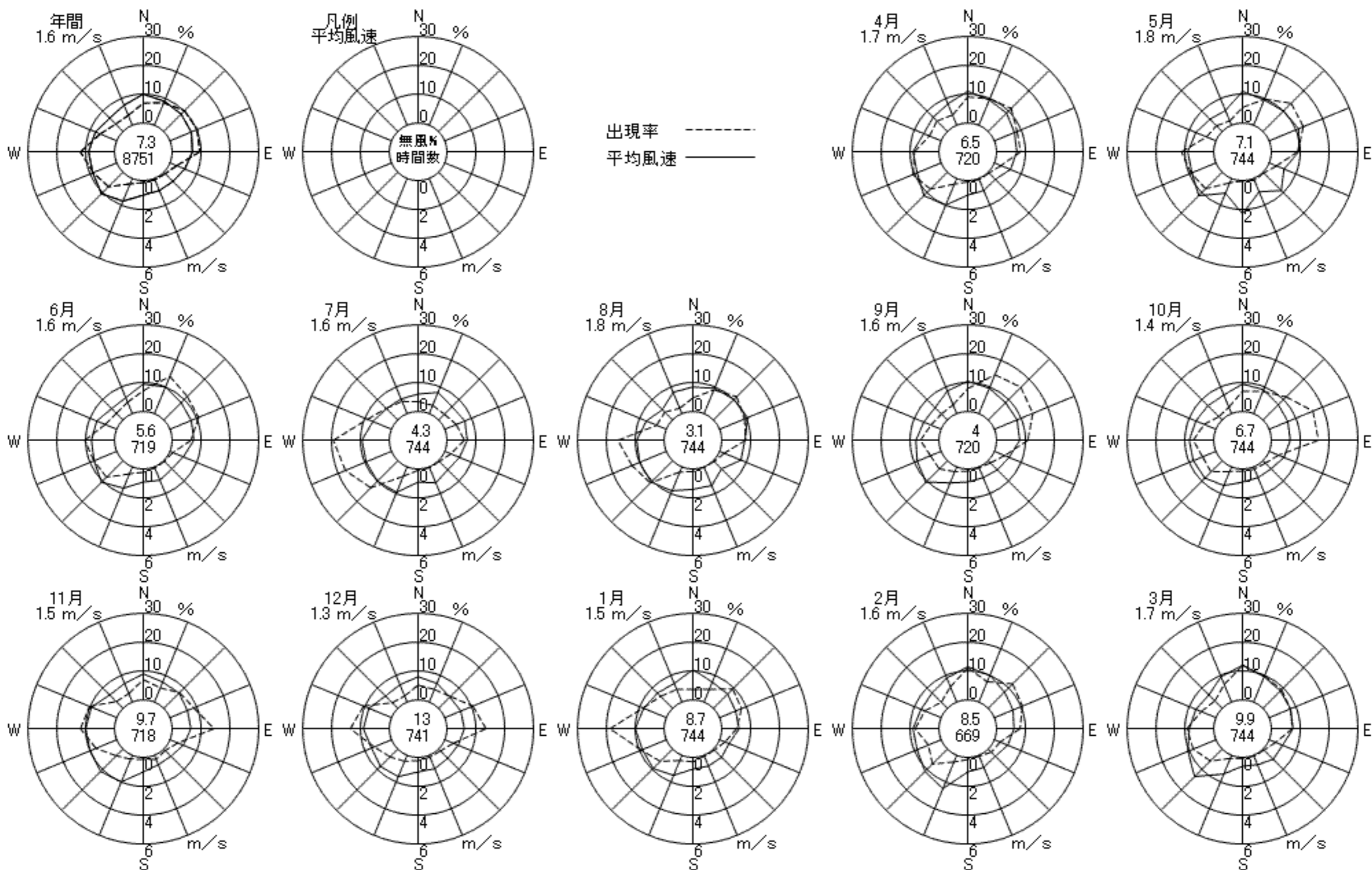
風向風速計高さ 18.0m



三宝(堺市堺区)

2008年4月~2009年3月 1~24時

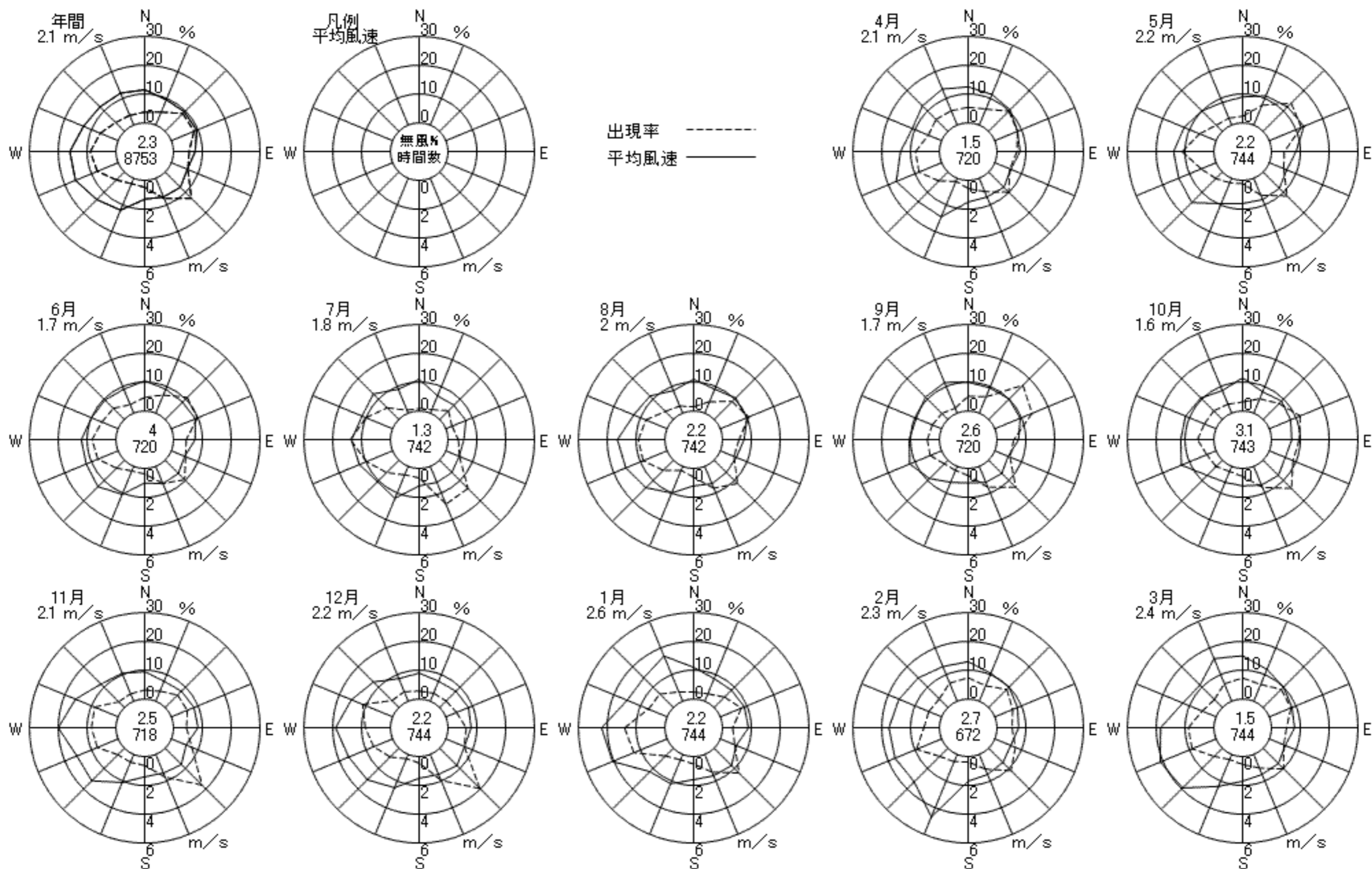
風向風速計高さ 6.0m



若松台(堺市南区)

2008年4月~2009年3月 1~24時

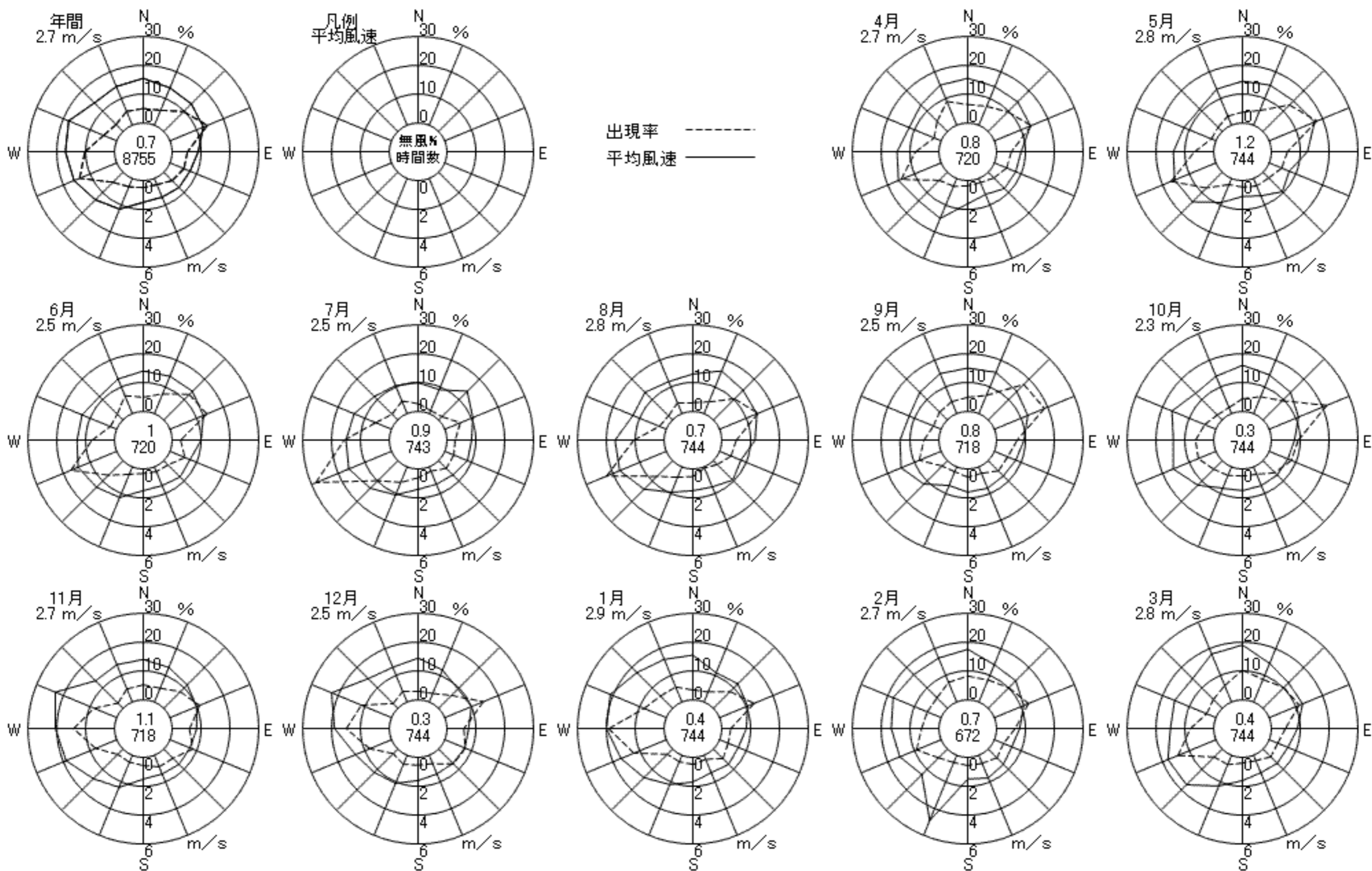
風向風速計高さ 18.0m



石津(堺市西区)

2008年4月~2009年3月 1~24時

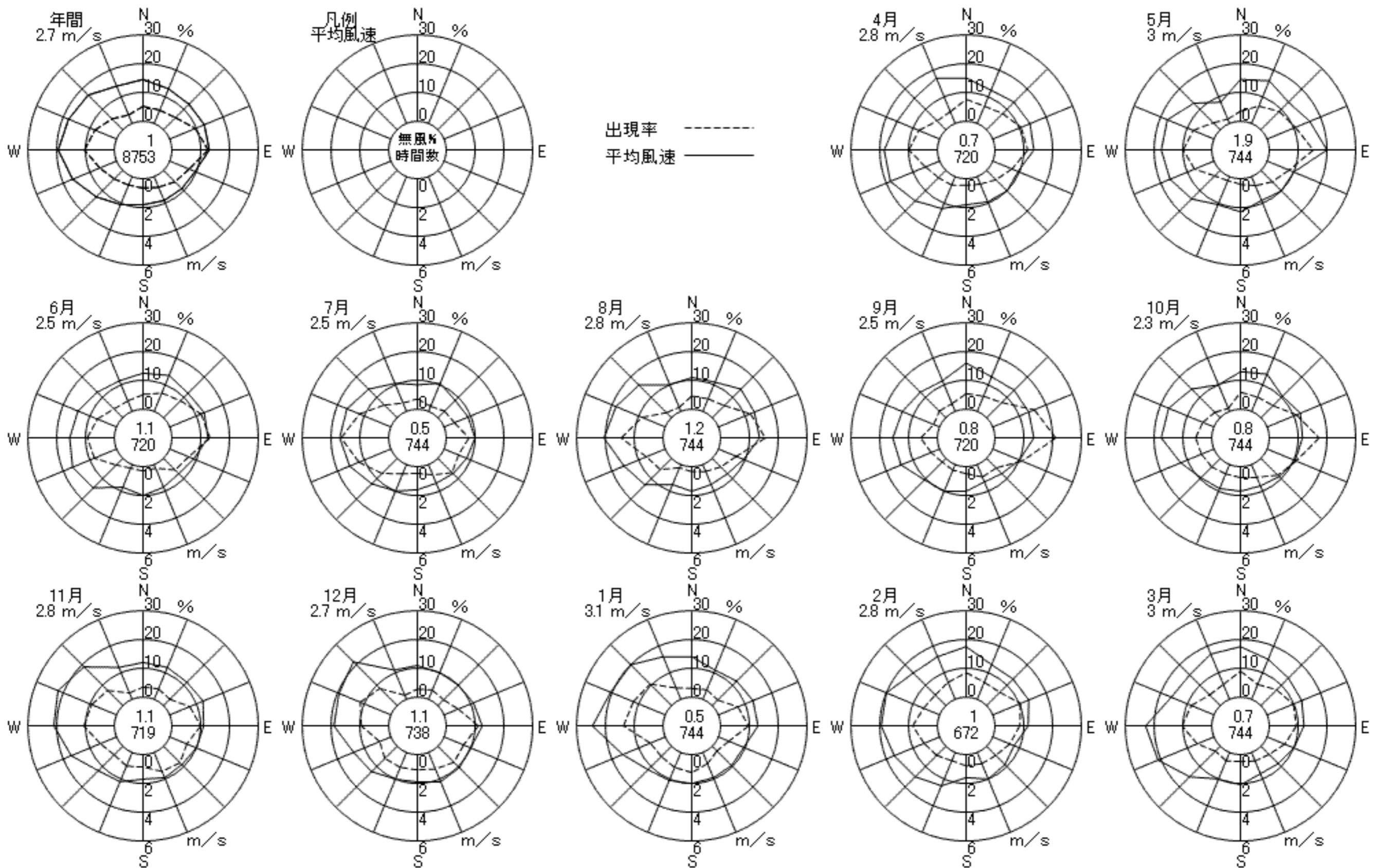
風向風速計高さ 18.0m



登美丘(堺市東区)

2008年4月~2009年3月 1~24時

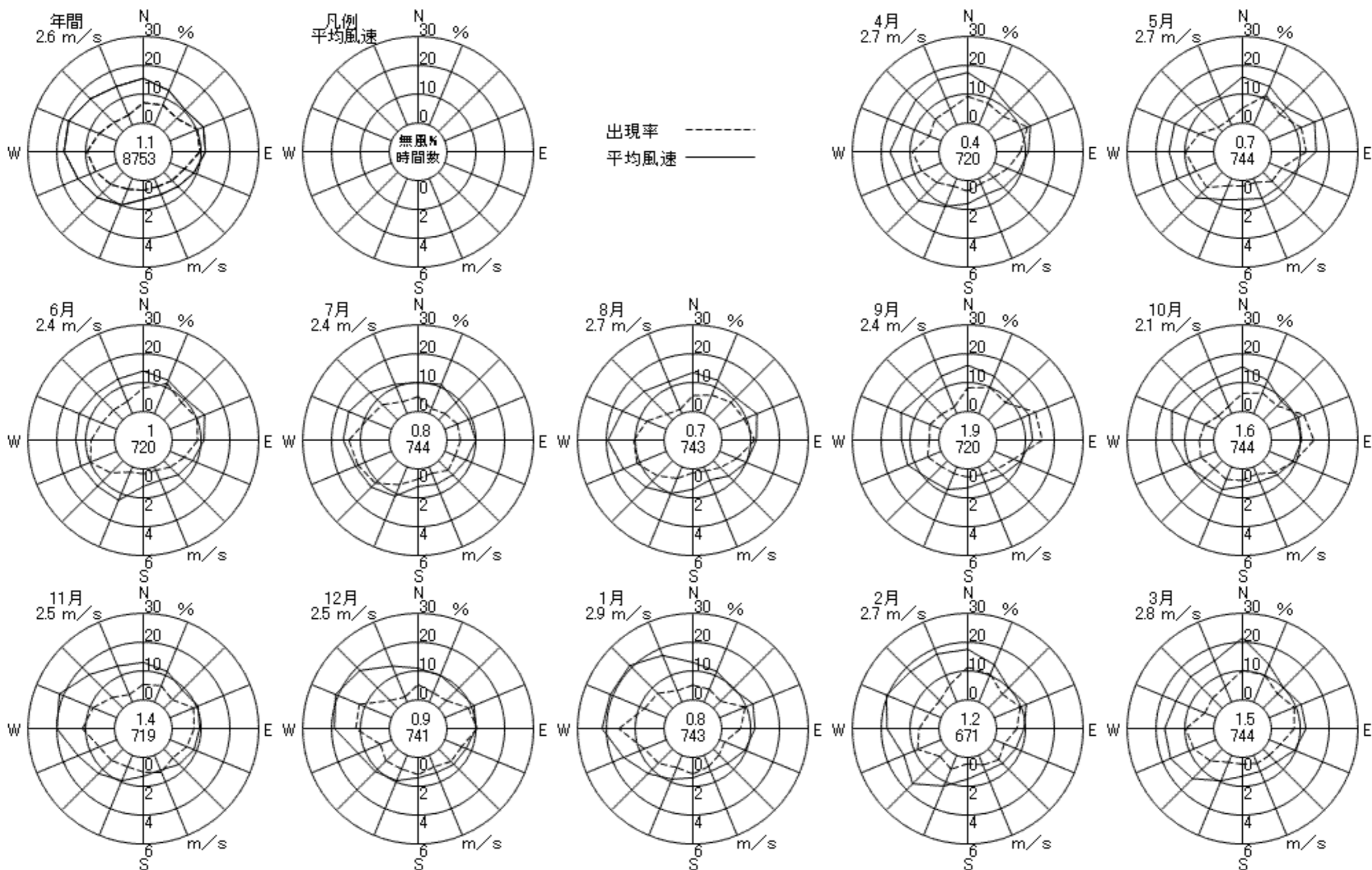
風向風速計高さ 18.0m



深井(堺市中区)

2008年4月~2009年3月 1~24時

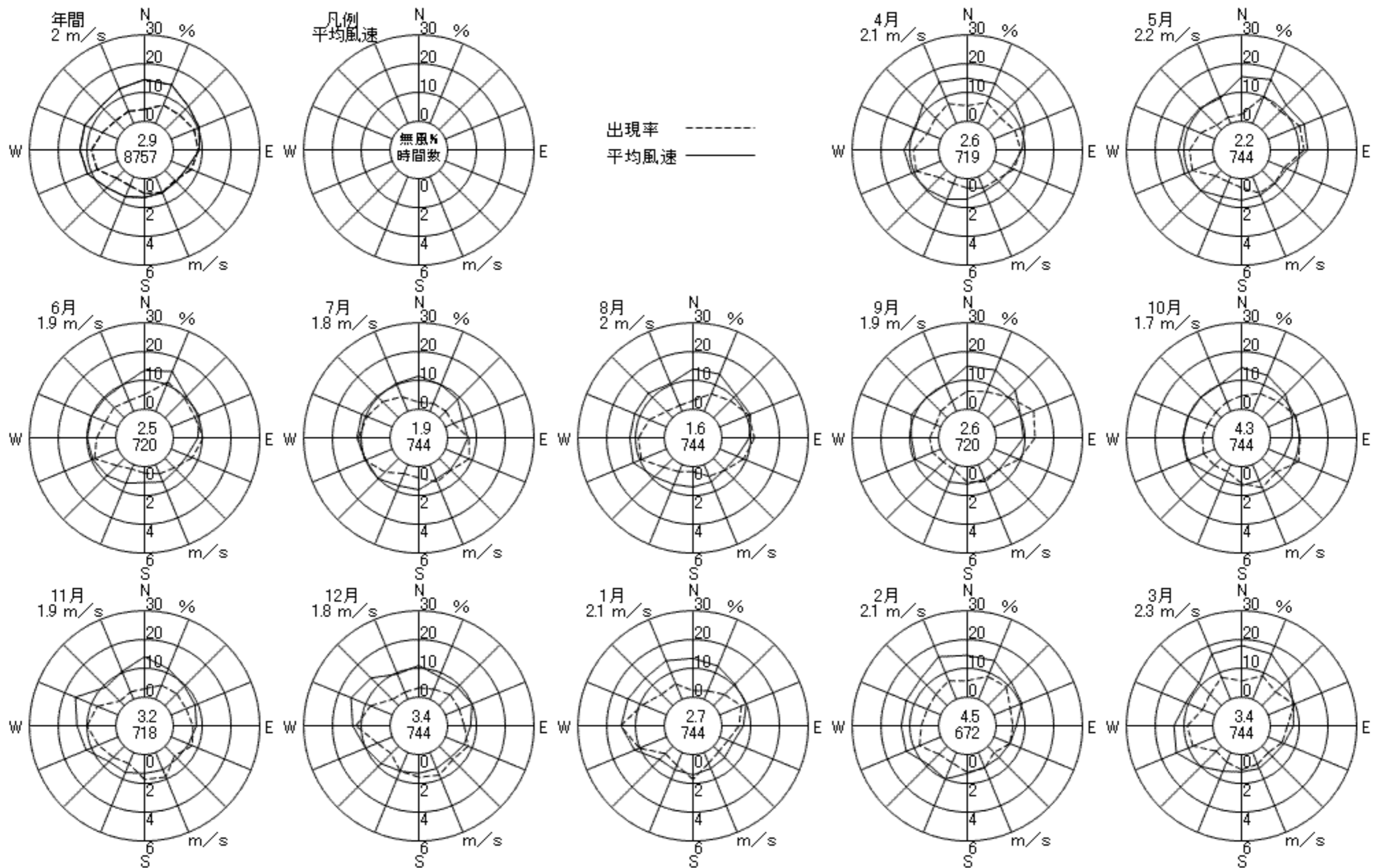
風向風速計高さ 19.0m



美原(堺市美原区)

2008年4月~2009年3月 1~24時

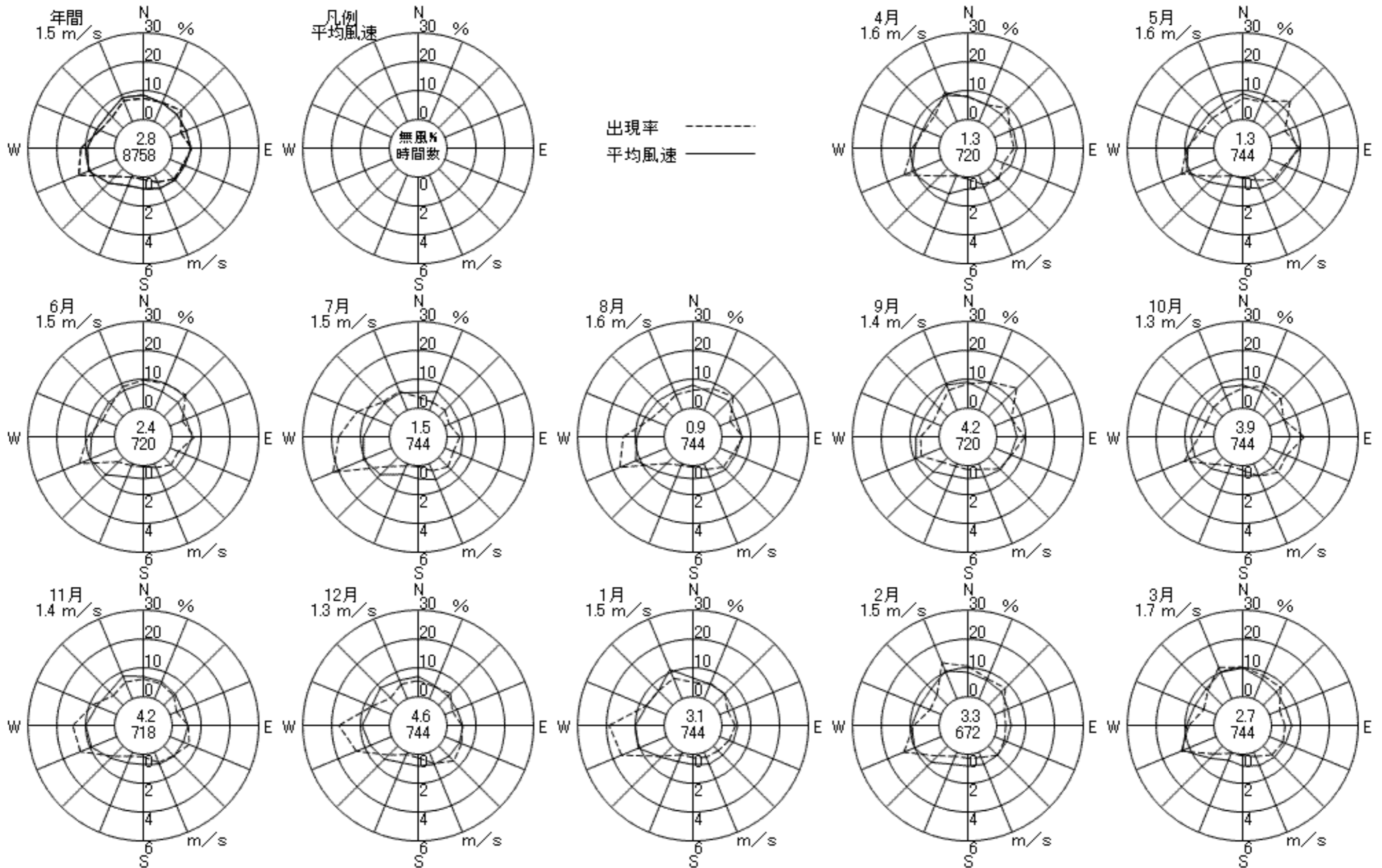
風向風速計高さ 10.0m



中環(堺市北区)

2008年4月~2009年3月 1~24時

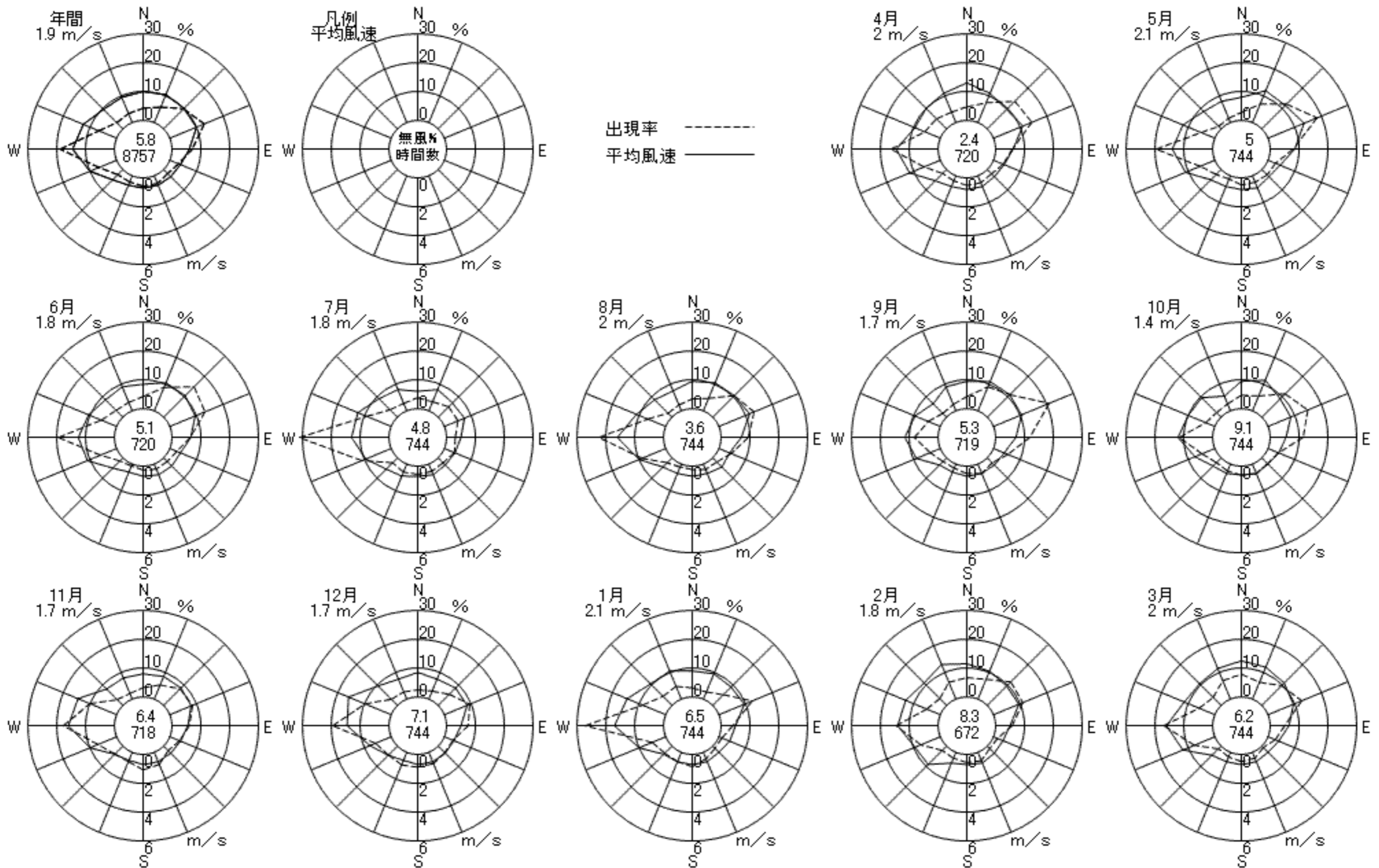
風向風速計高さ 5.5m



阪和深井畑山(堺市中区)

2008年4月~2009年3月 1~24時

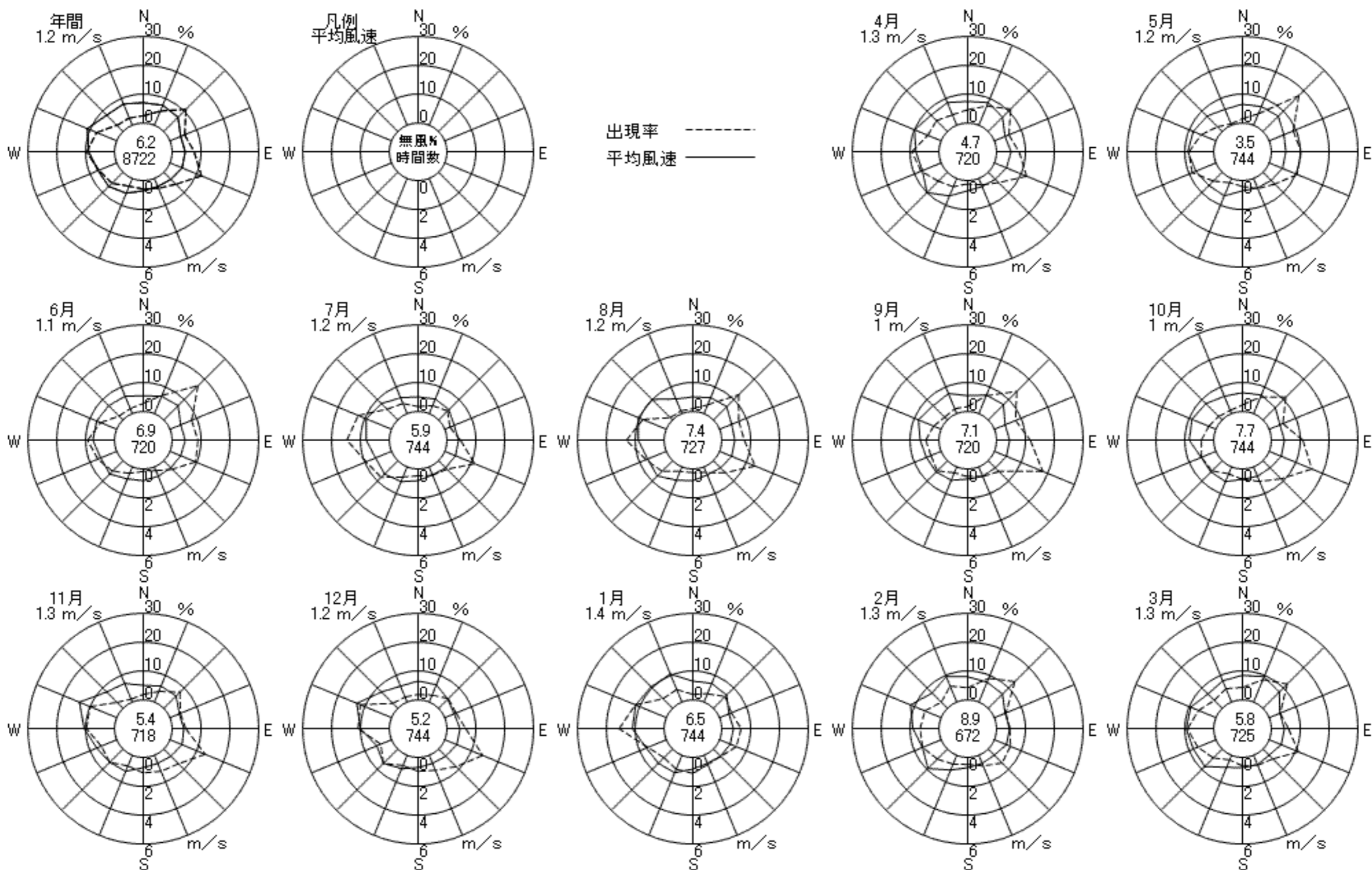
風向風速計高さ 8.0m



美原丹上(堺市美原区)

2008年4月~2009年3月 1~24時

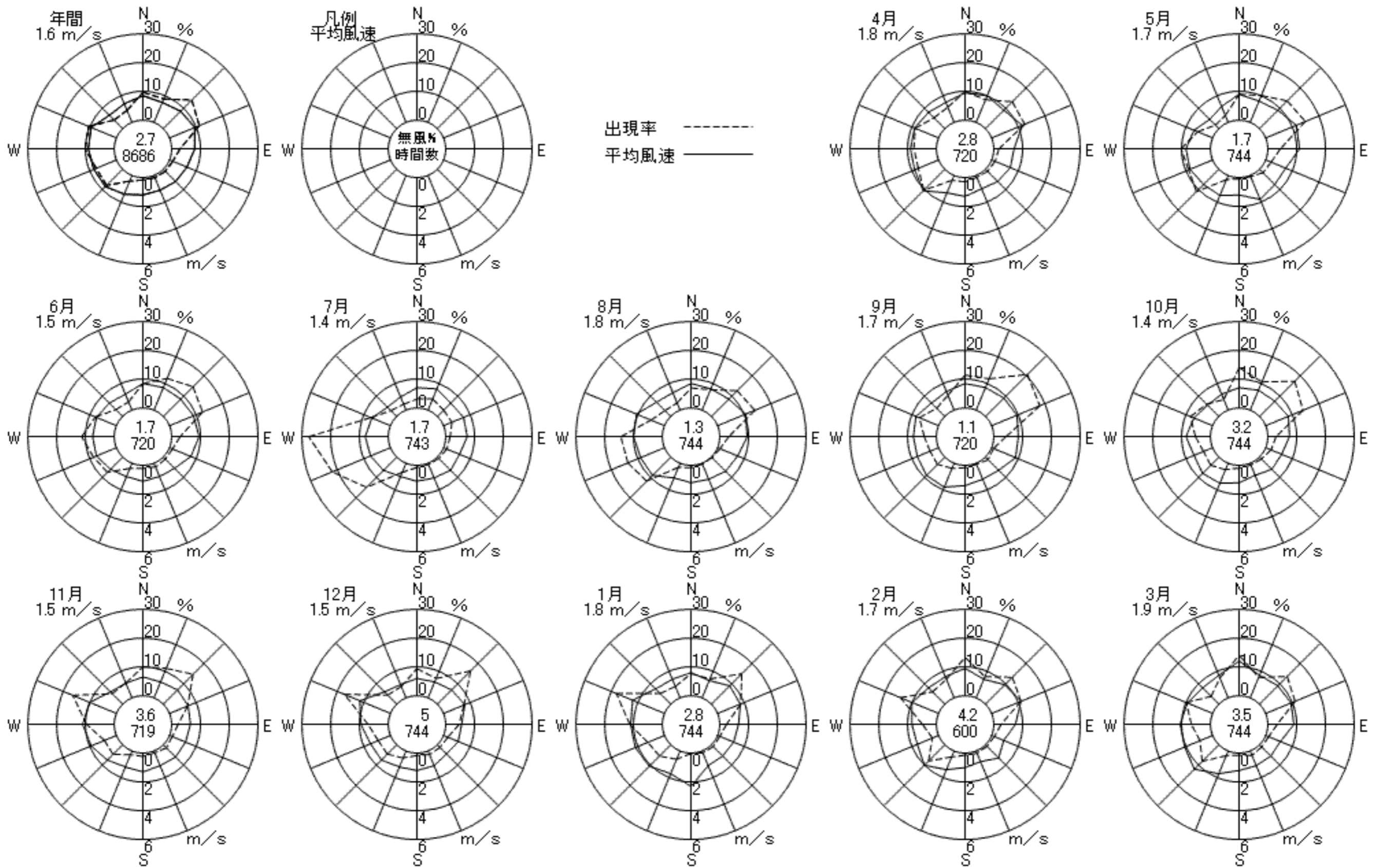
風向風速計高さ 10.0m

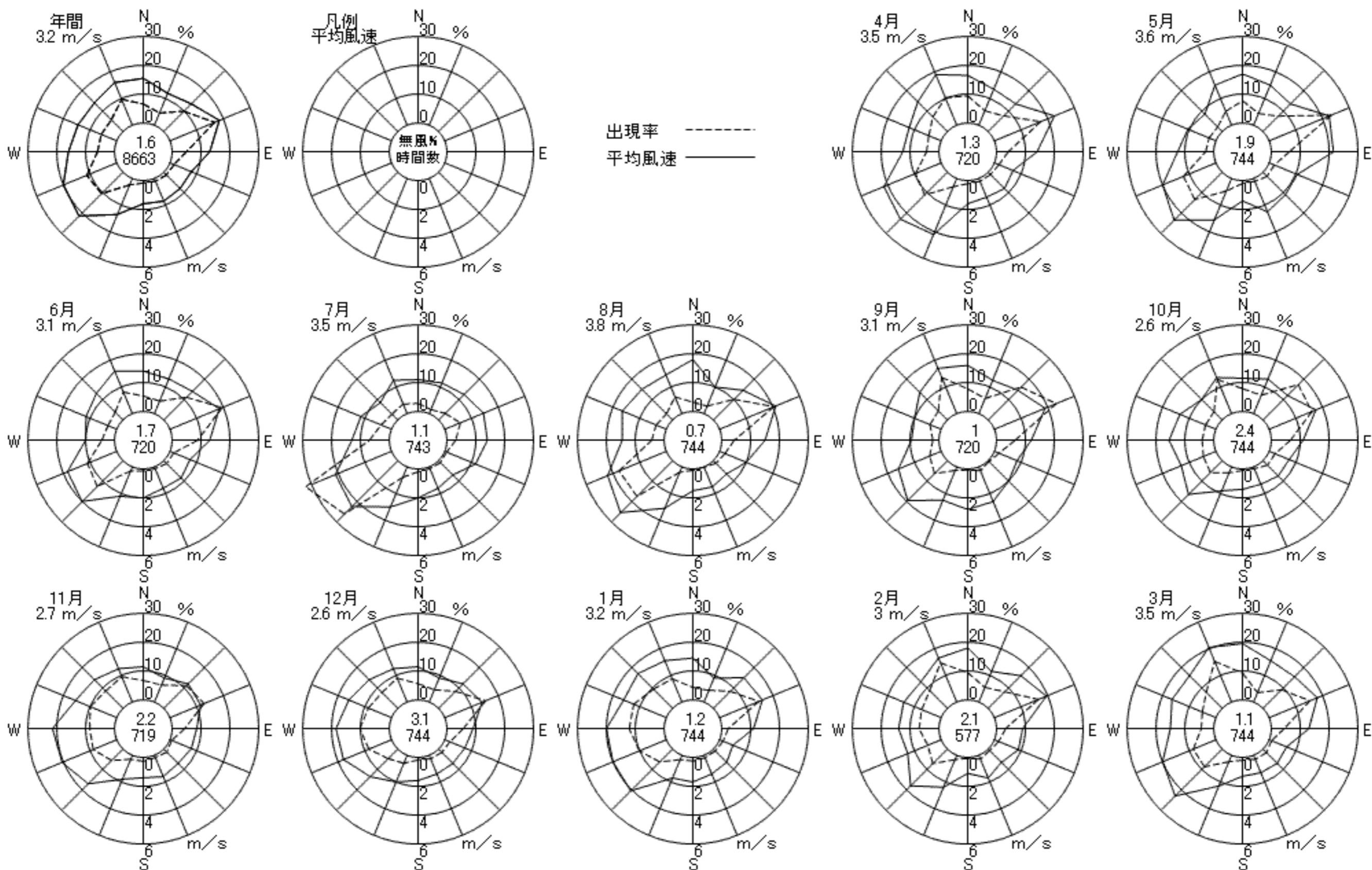


千成(豊中市)

2008年4月~2009年3月 1~24時

風向風速計高さ 8.0m

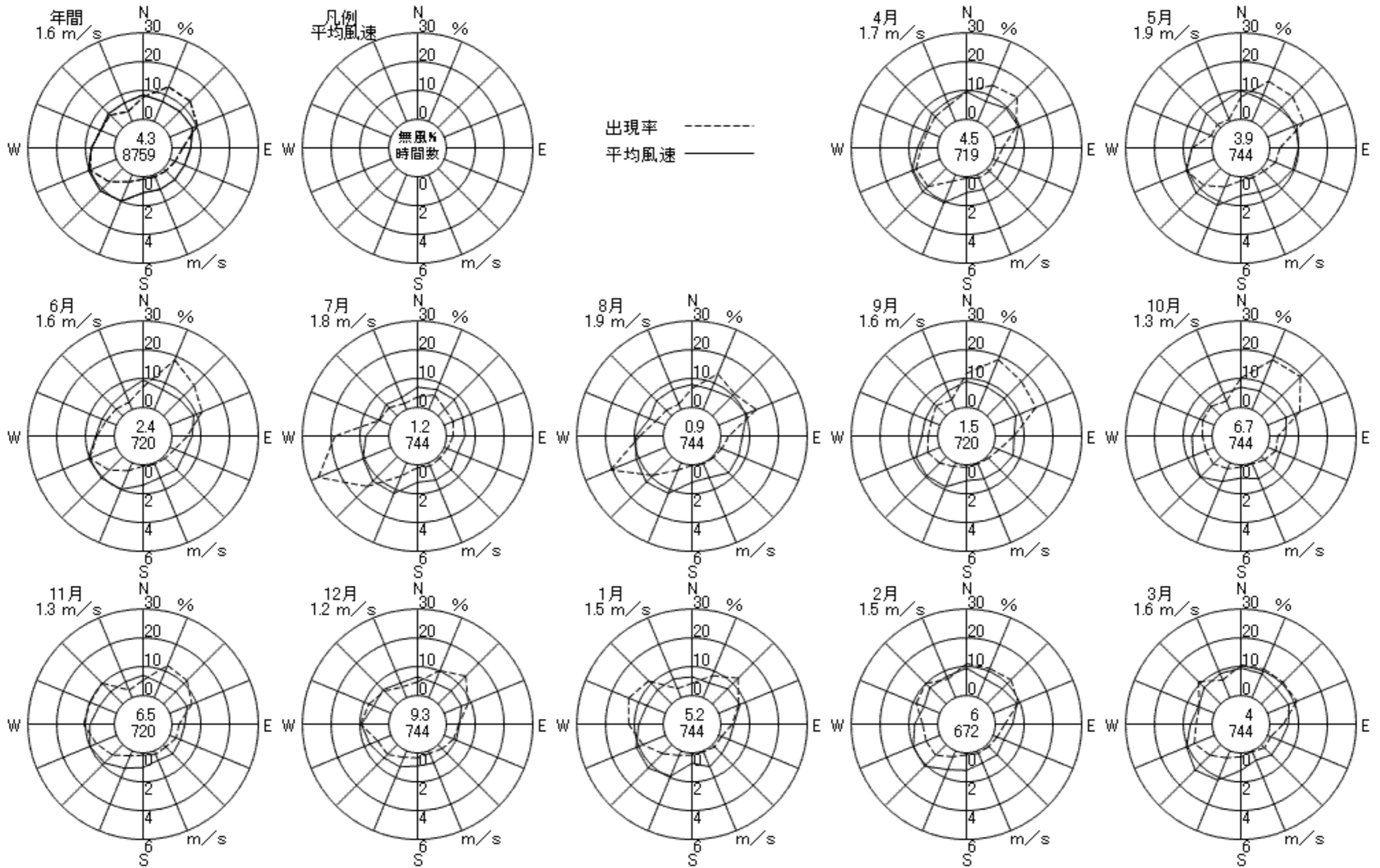


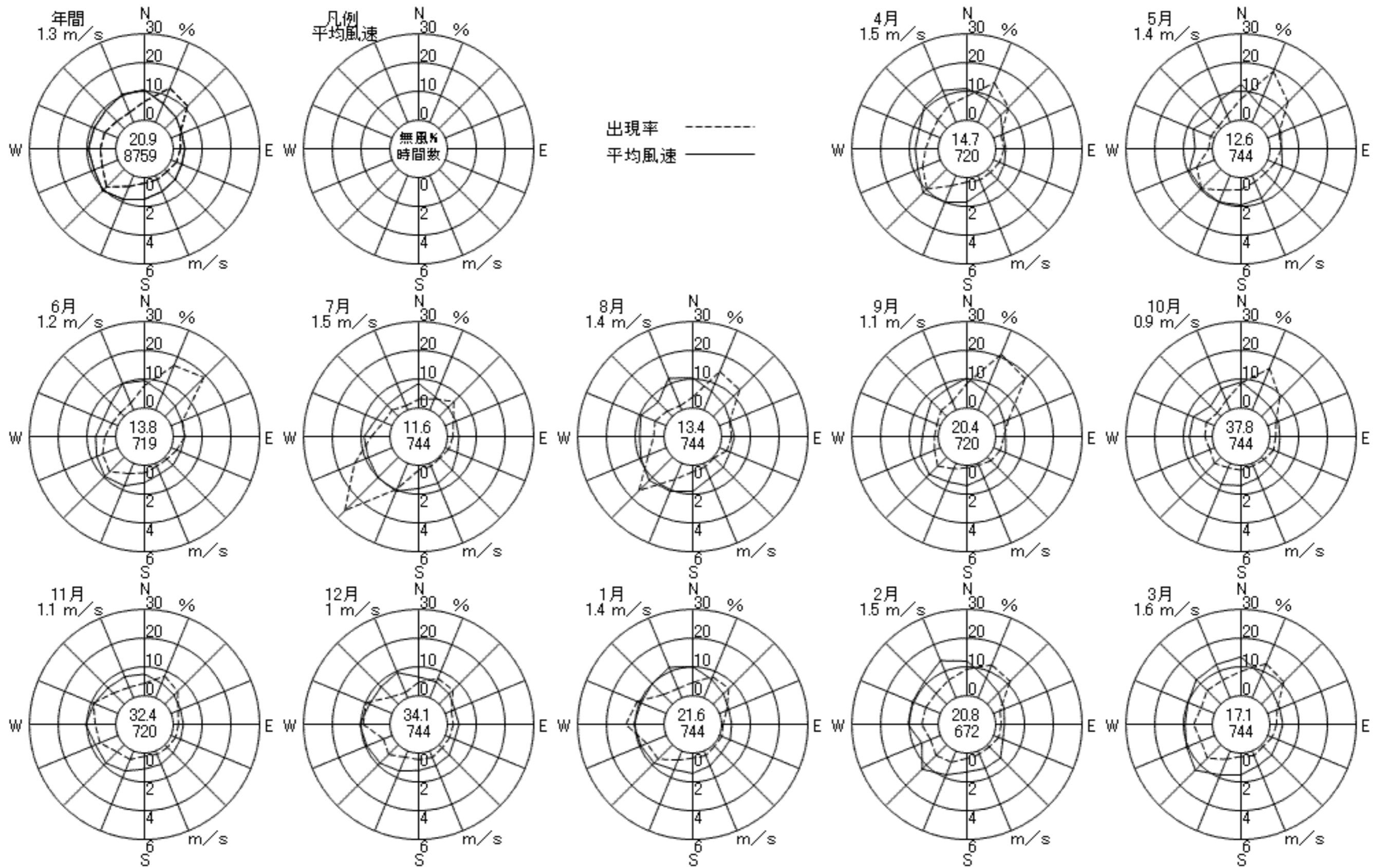


吹田市垂水(吹田市)

2008年4月~2009年3月 1~24時

風向風速計高さ 24.0m

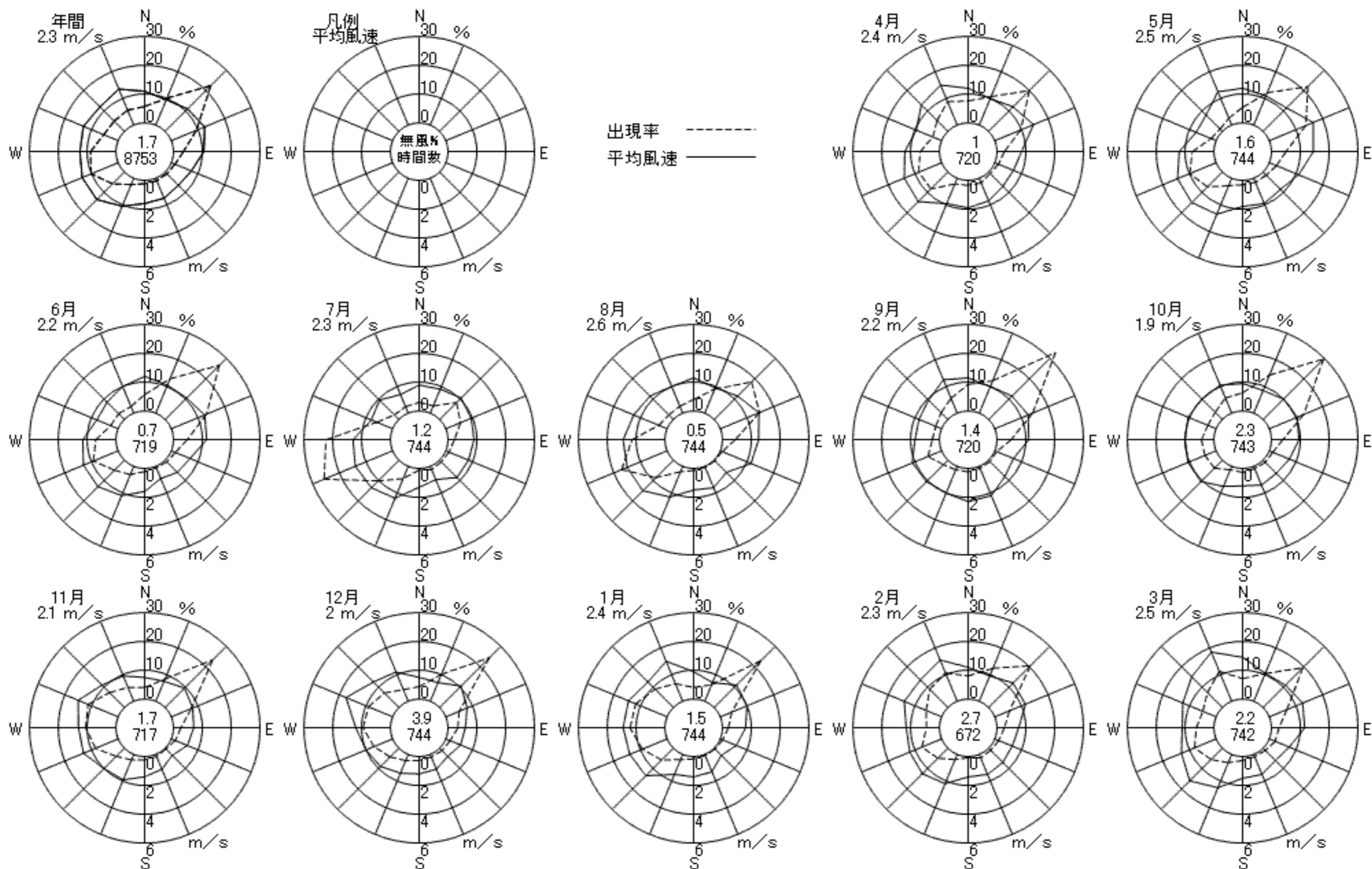




吹田市川園(吹田市)

2008年4月~2009年3月 1~24時

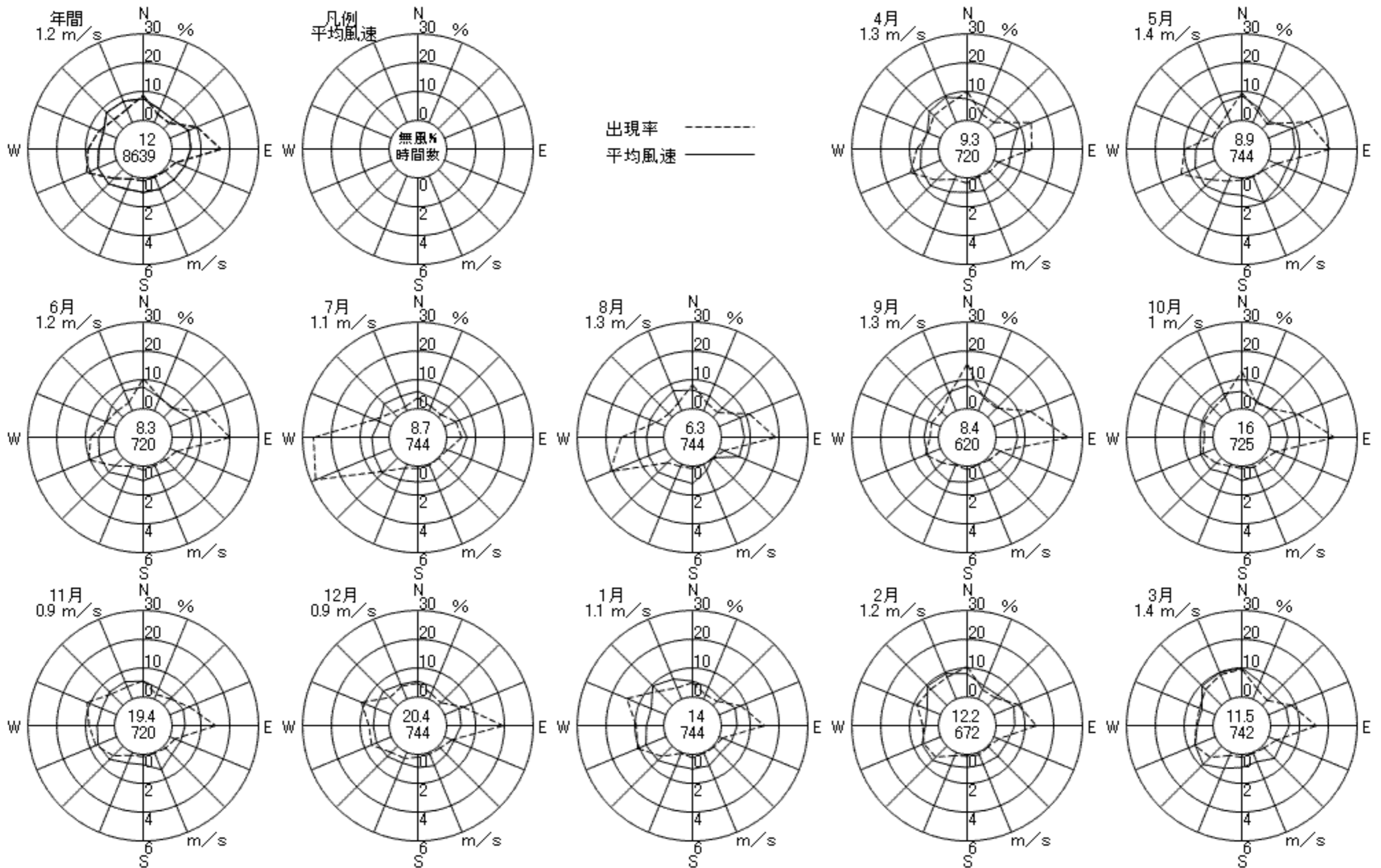
風向風速計高さ 15.5m



吹田簡易裁判所(吹田市)

2008年4月~2009年3月 1~24時

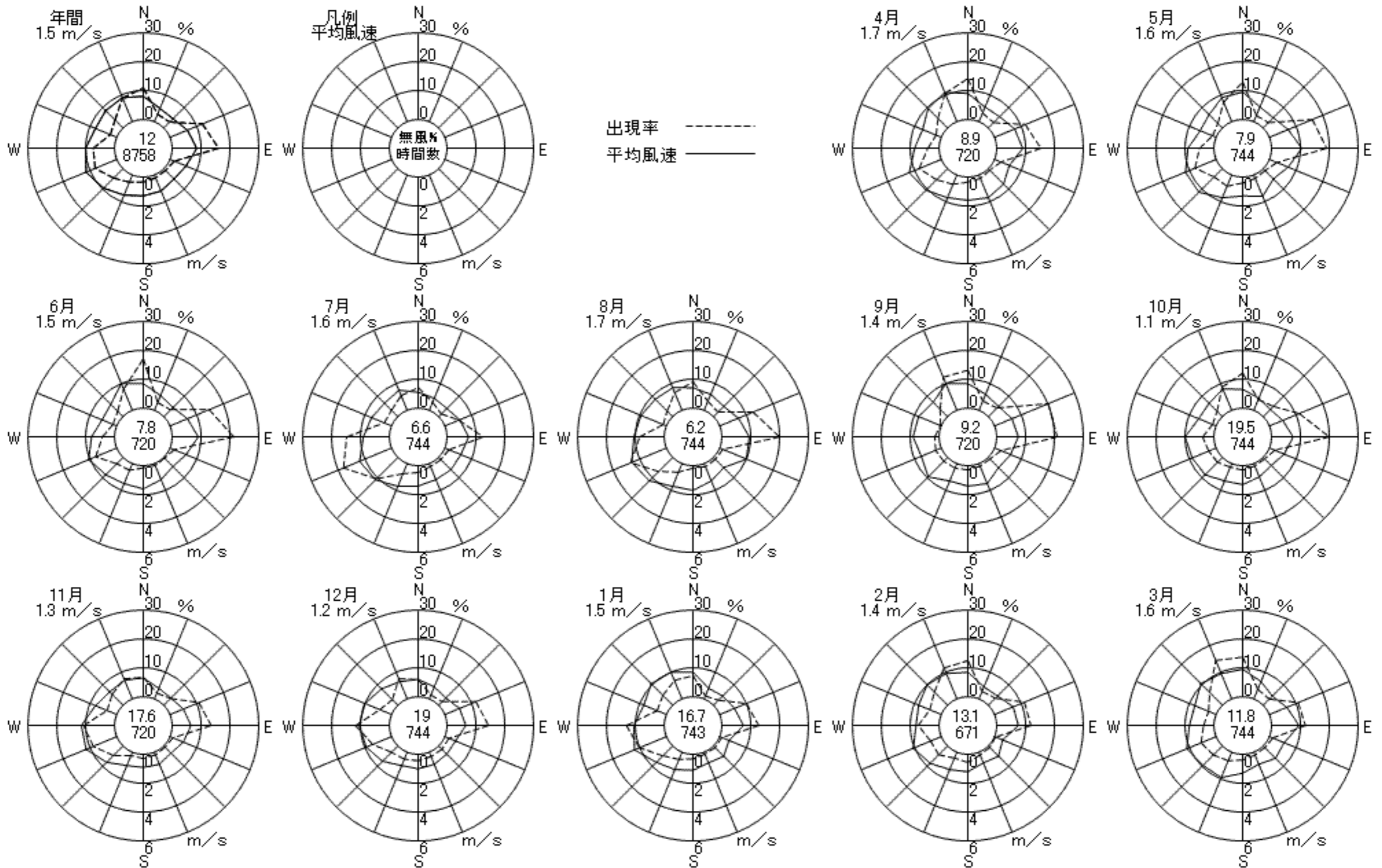
風向風速計高さ 8.2m



高槻南(高槻市)

2008年4月~2009年3月 1~24時

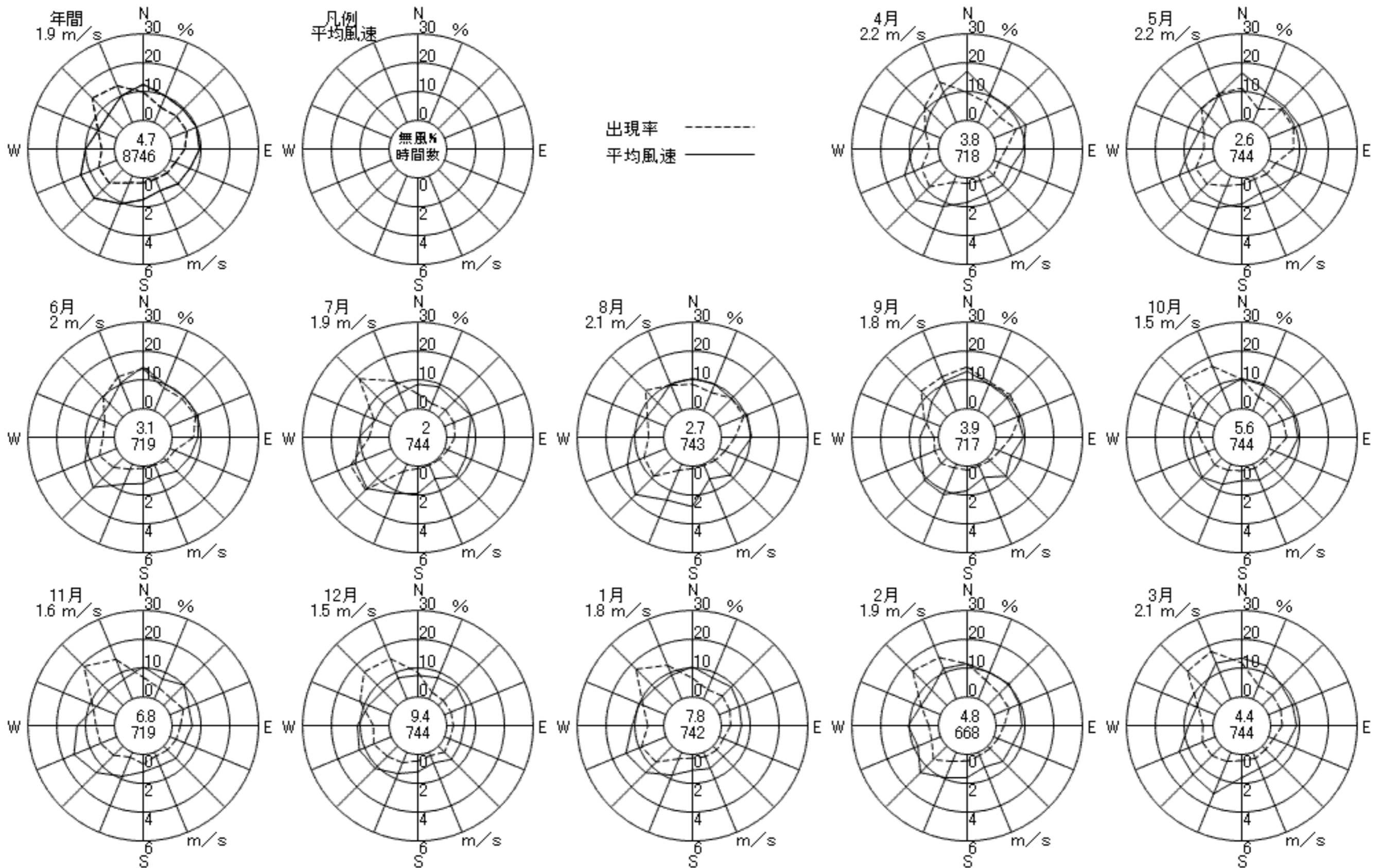
風向風速計高さ 8.0m



高槻北(高槻市)

2008年4月~2009年3月 1~24時

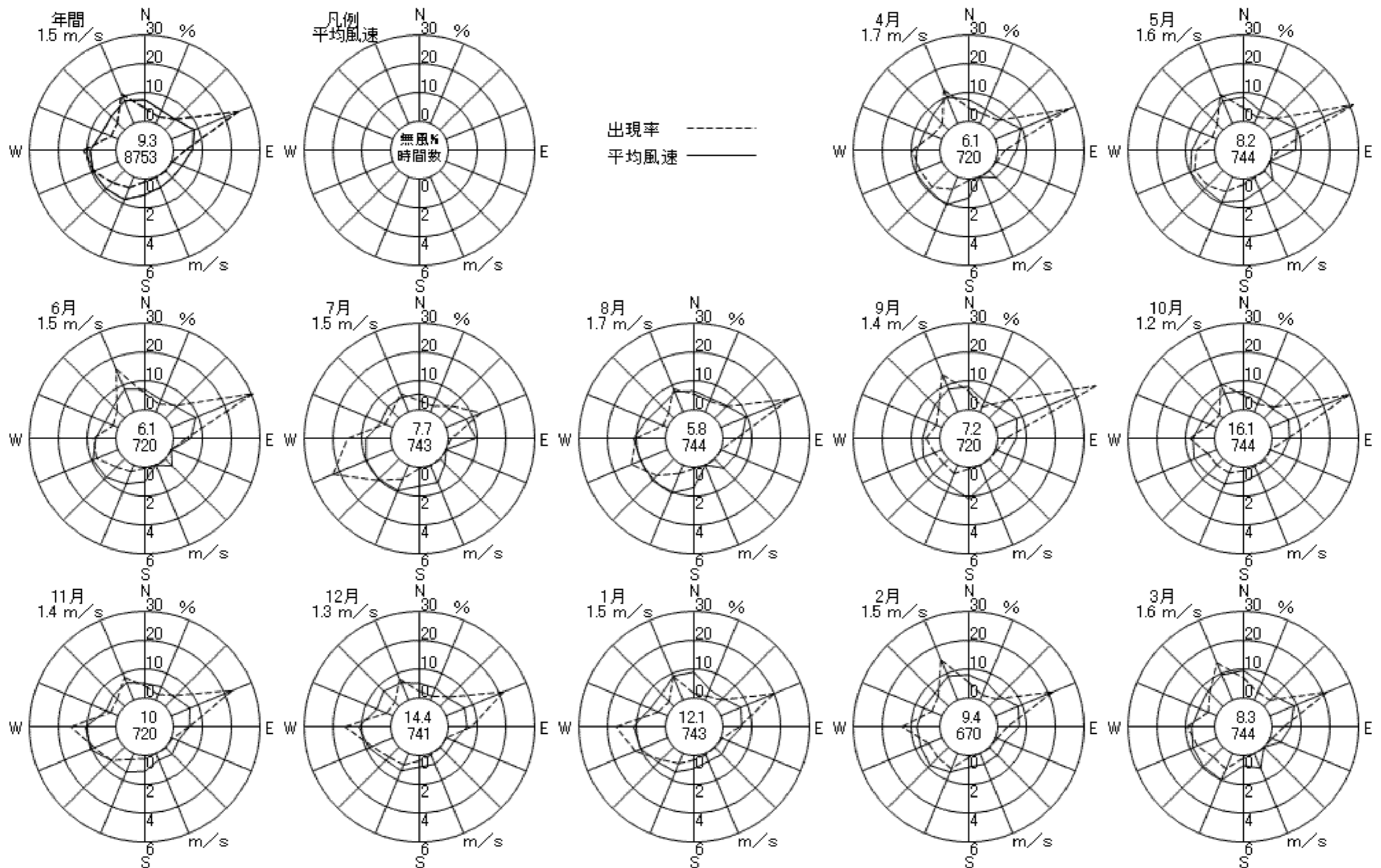
風向風速計高さ 13.0m



高槻市役所(高槻市)

2008年4月~2009年3月 1~24時

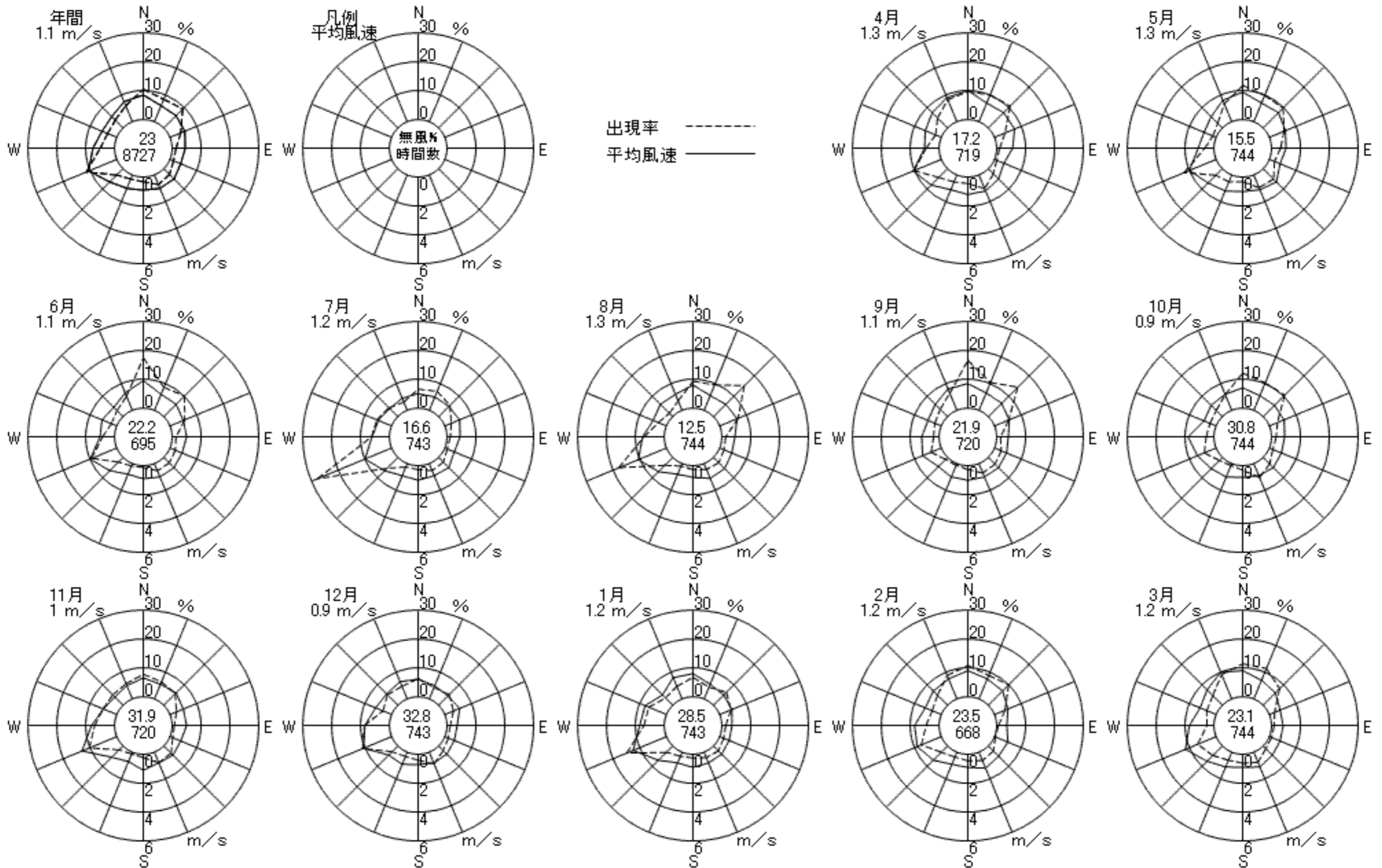
風向風速計高さ 11.2m



緑が丘(高槻市)

2008年4月~2009年3月 1~24時

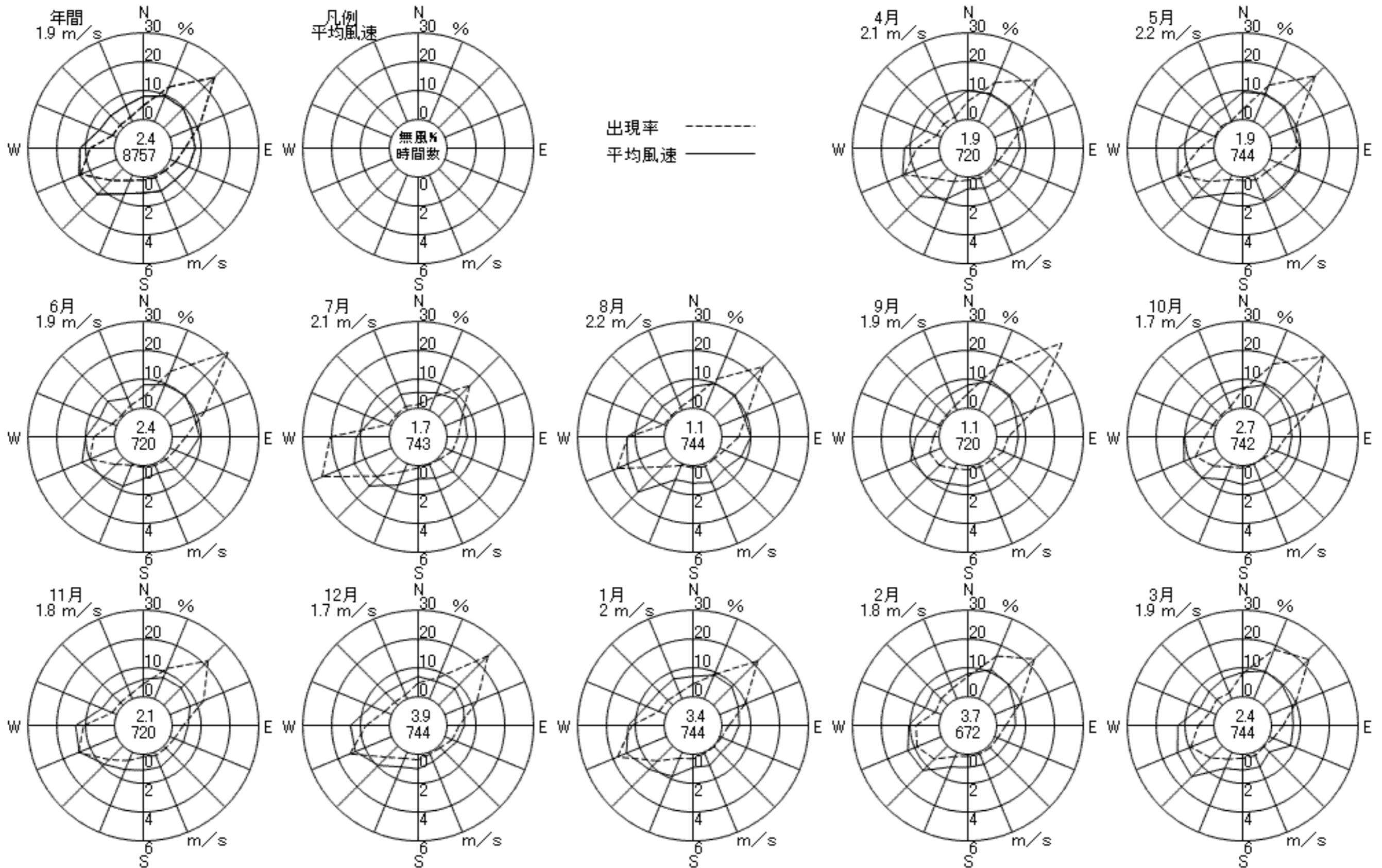
風向風速計高さ 10.0m



楠葉(枚方市)

2008年4月~2009年3月 1~24時

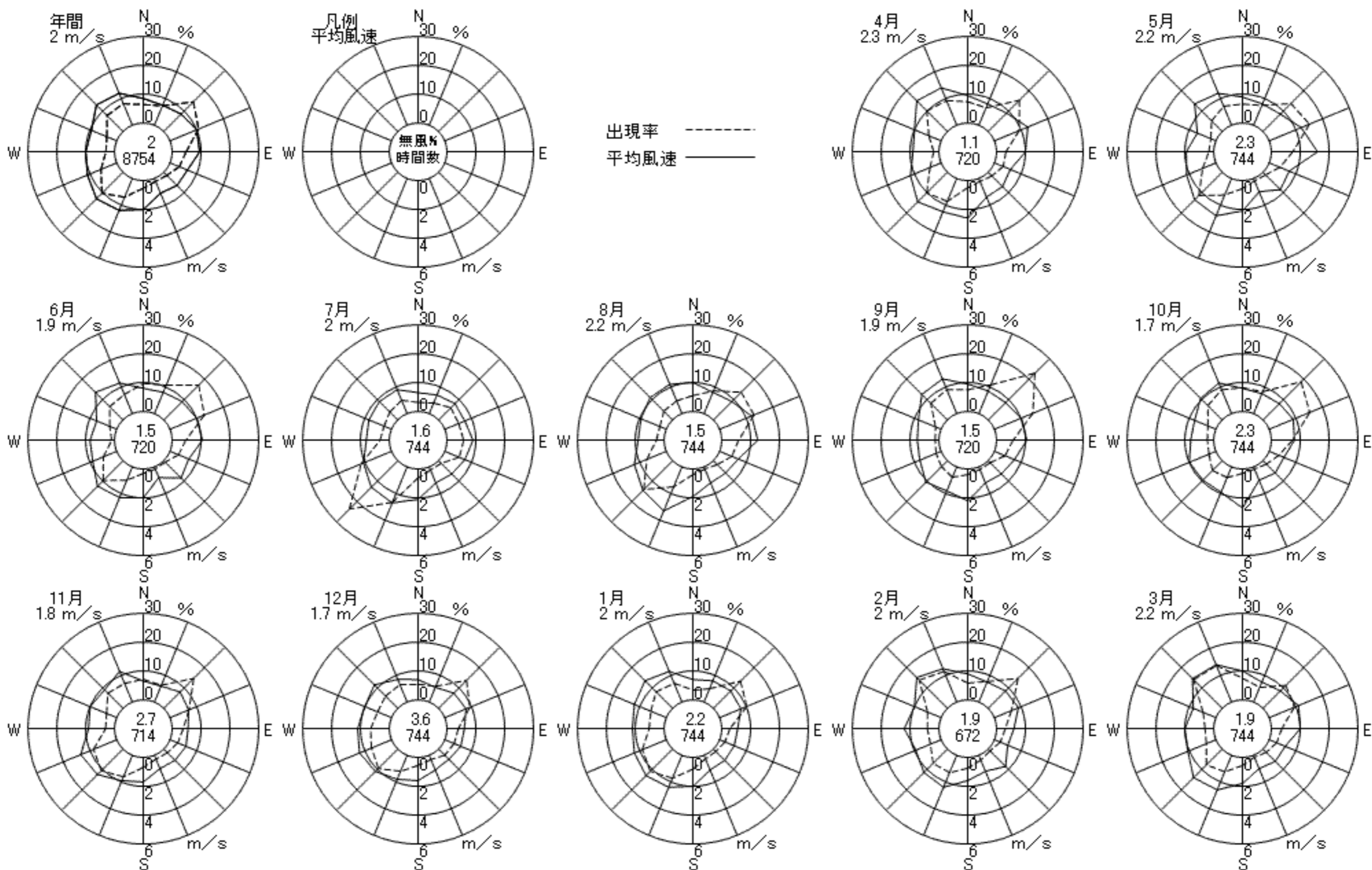
風向風速計高さ 13.0m



枚方市役所(枚方市)

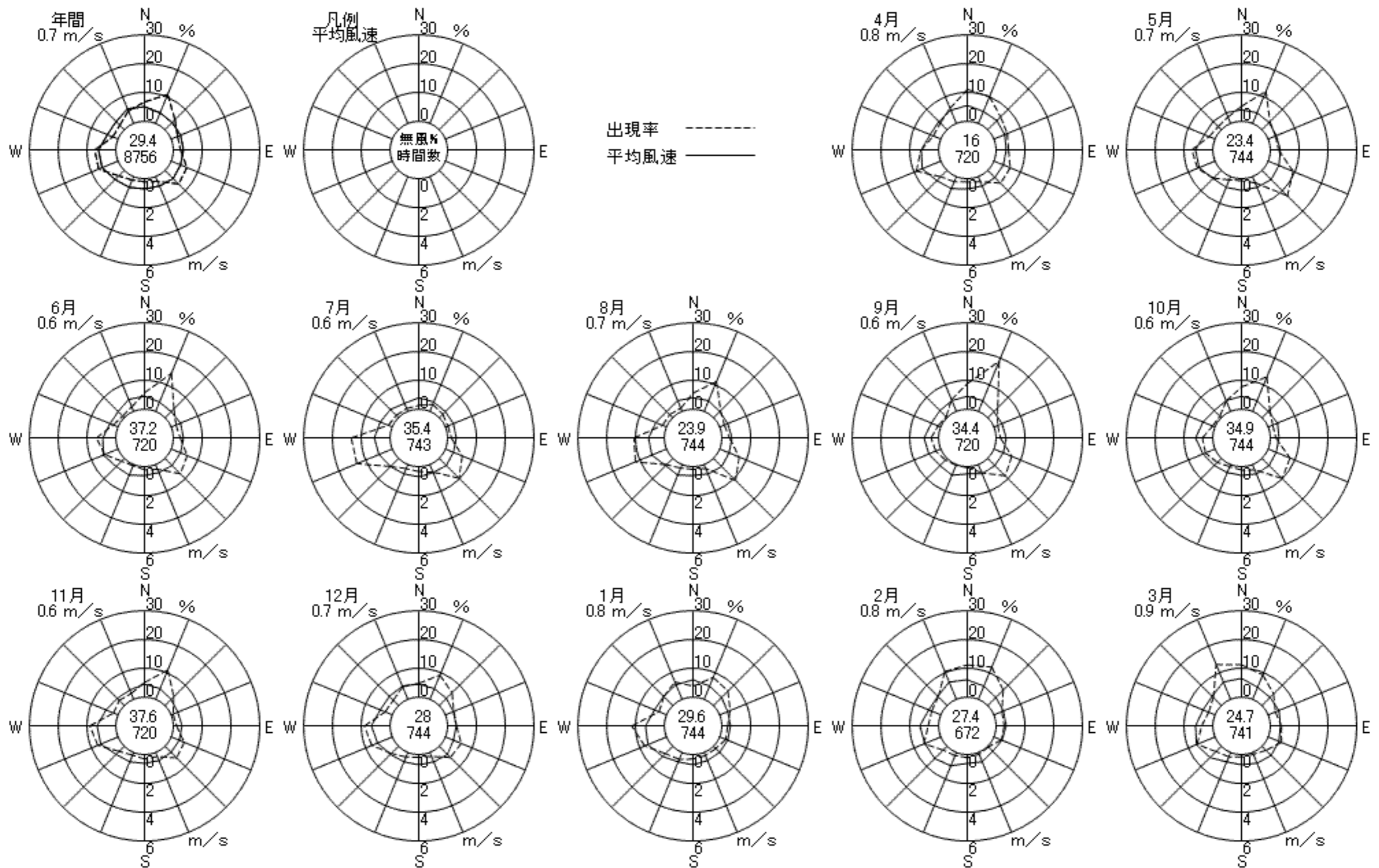
2008年4月~2009年3月 1~24時

風向風速計高さ 28.0m



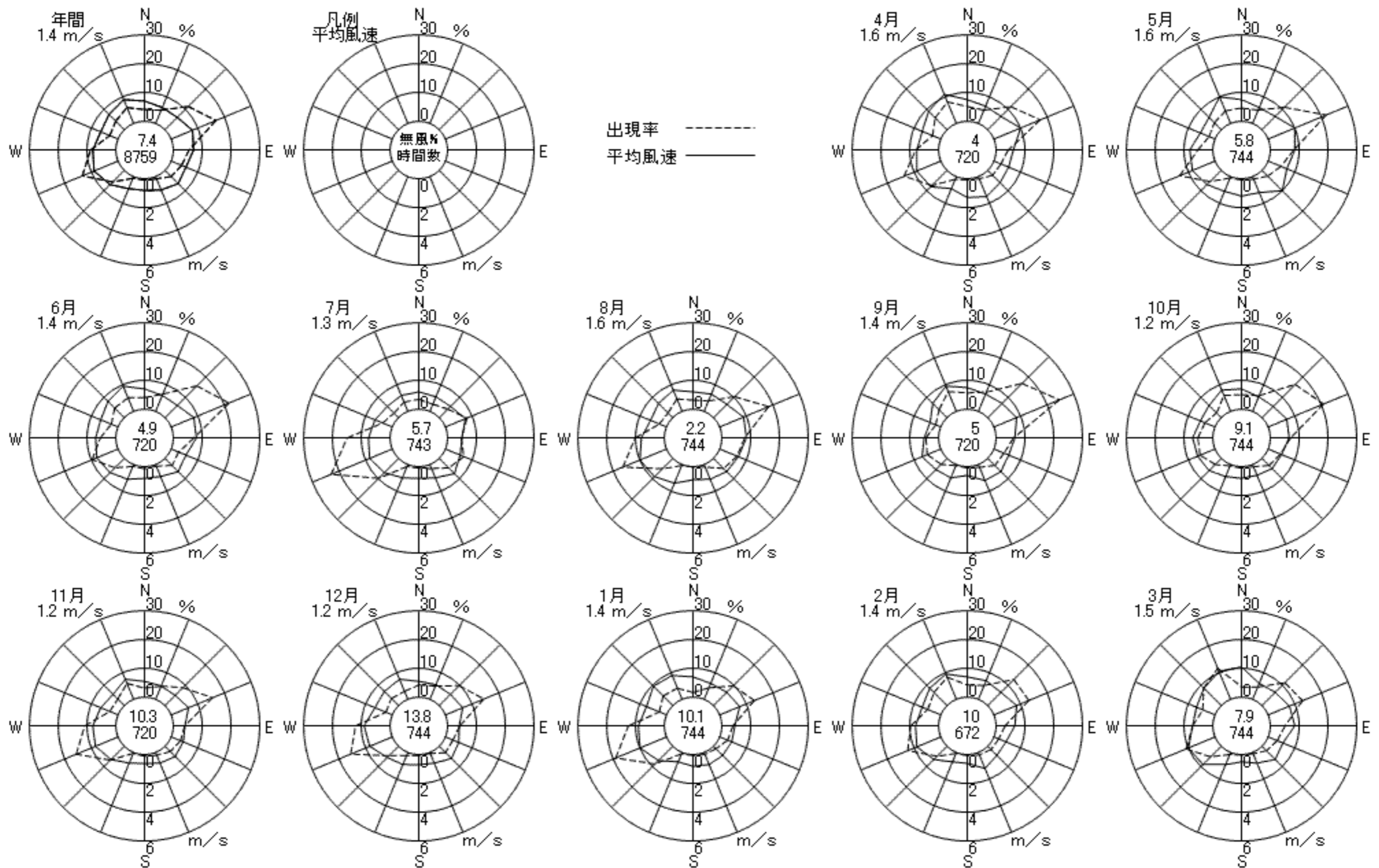
王仁公園(枚方市)

2008年4月~2009年3月 1~24時
風向風速計高さ 8.0m



香里(枚方市)

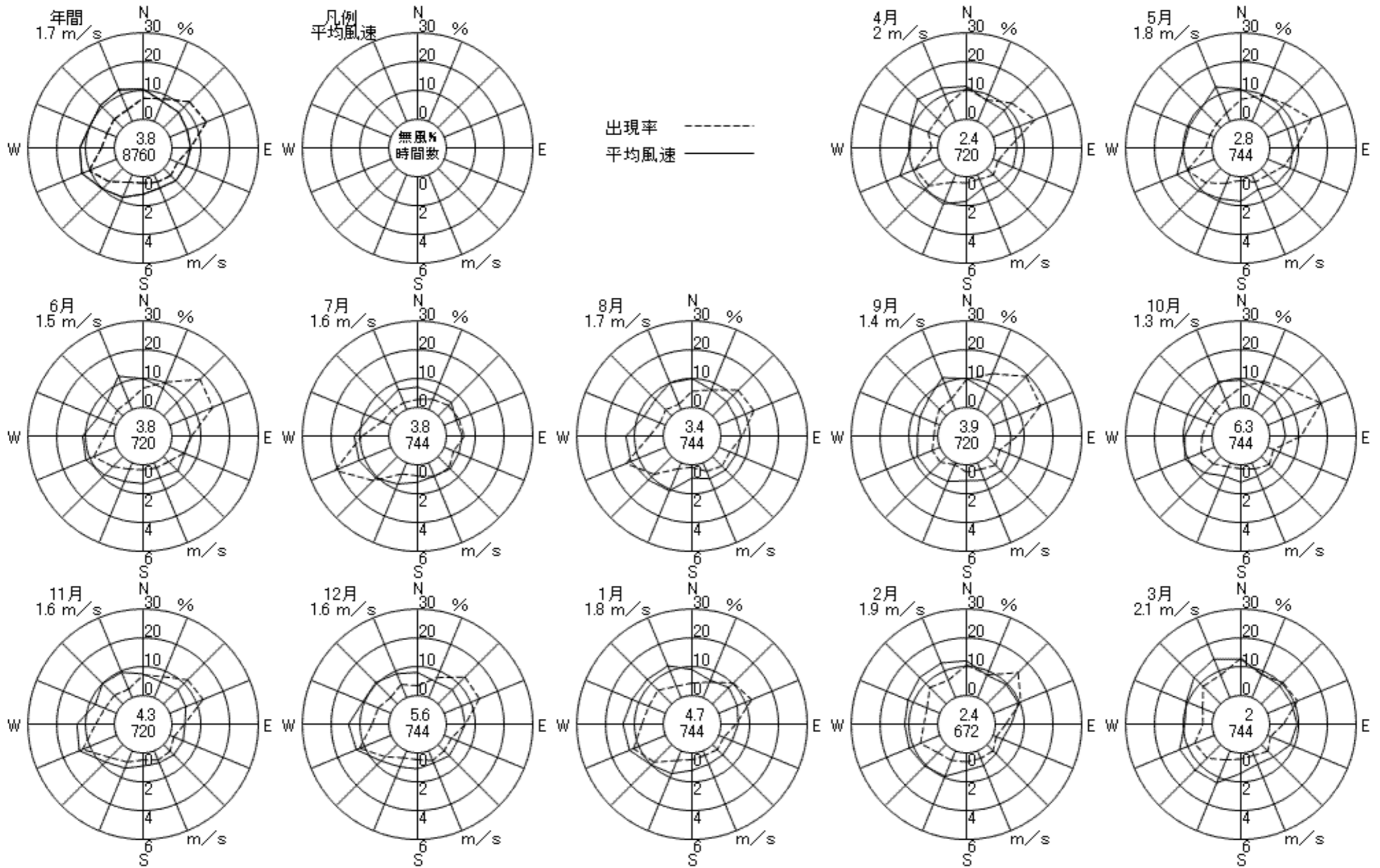
2008年4月~2009年3月 1~24時
風向風速計高さ 9.0m



招提(枚方市)

2008年4月~2009年3月 1~24時

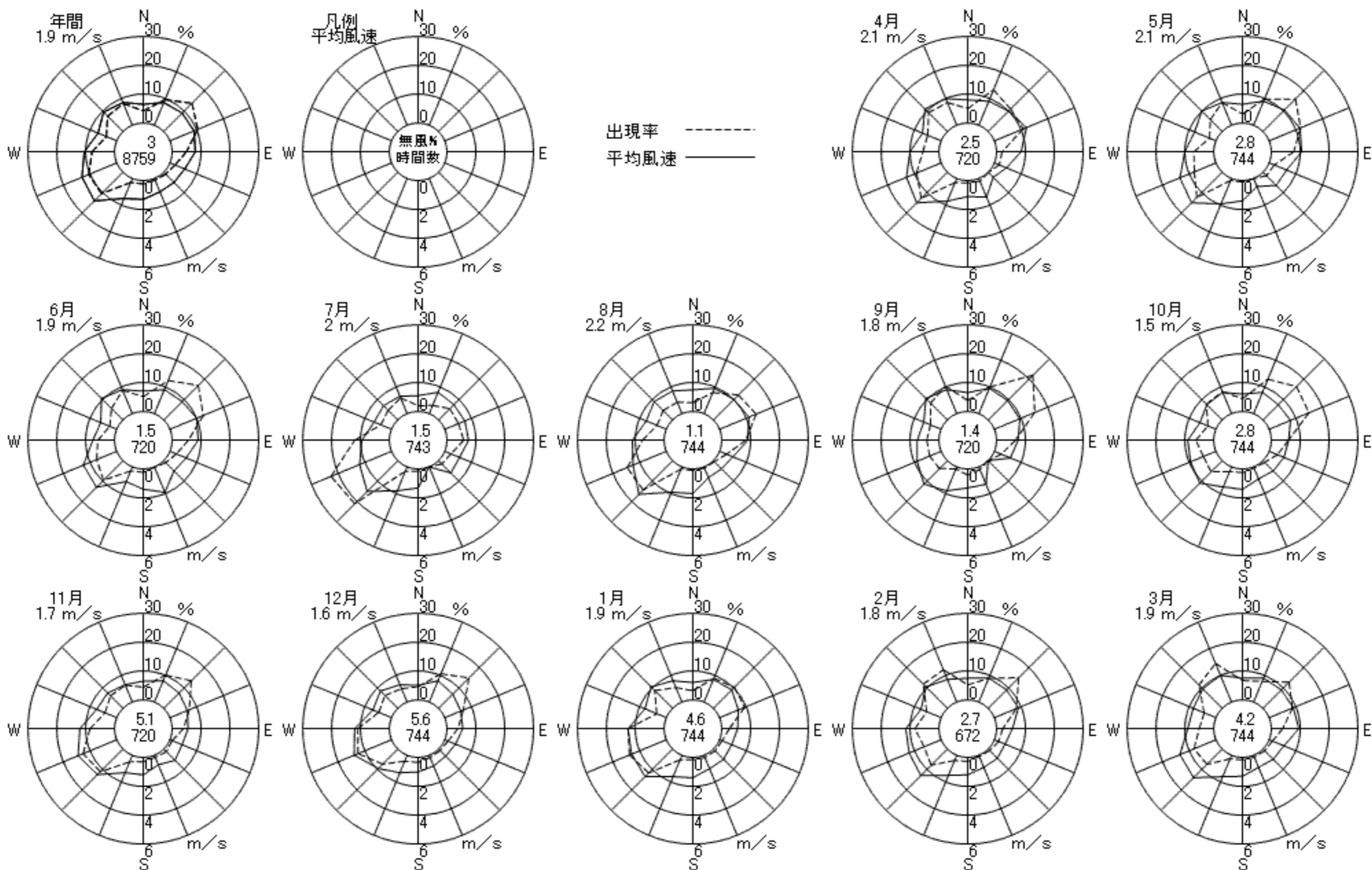
風向風速計高さ 7.0m



中振(枚方市)

2008年4月~2009年3月 1~24時

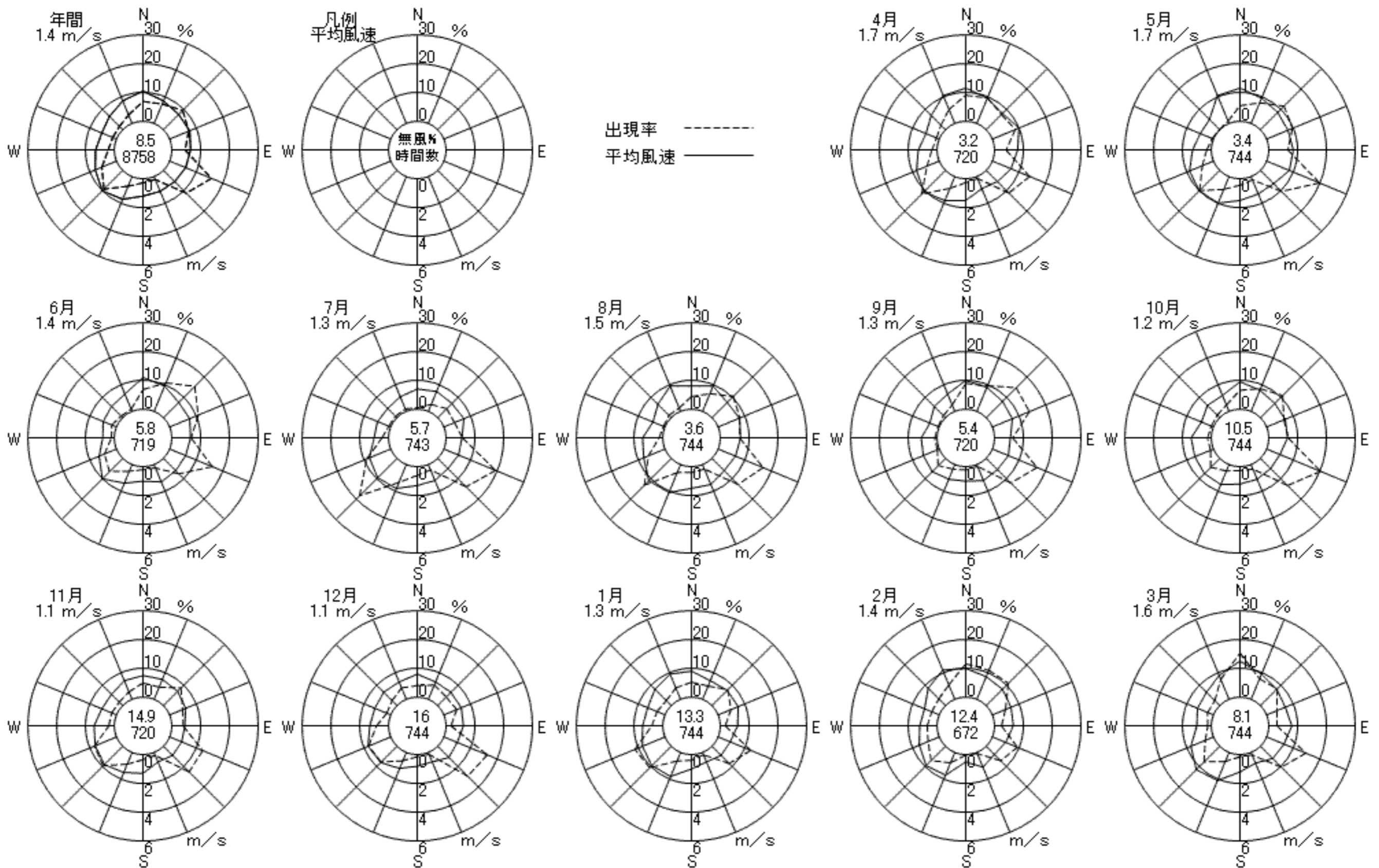
風向風速計高さ 9.0m



長尾(枚方市)

2008年4月~2009年3月 1~24時

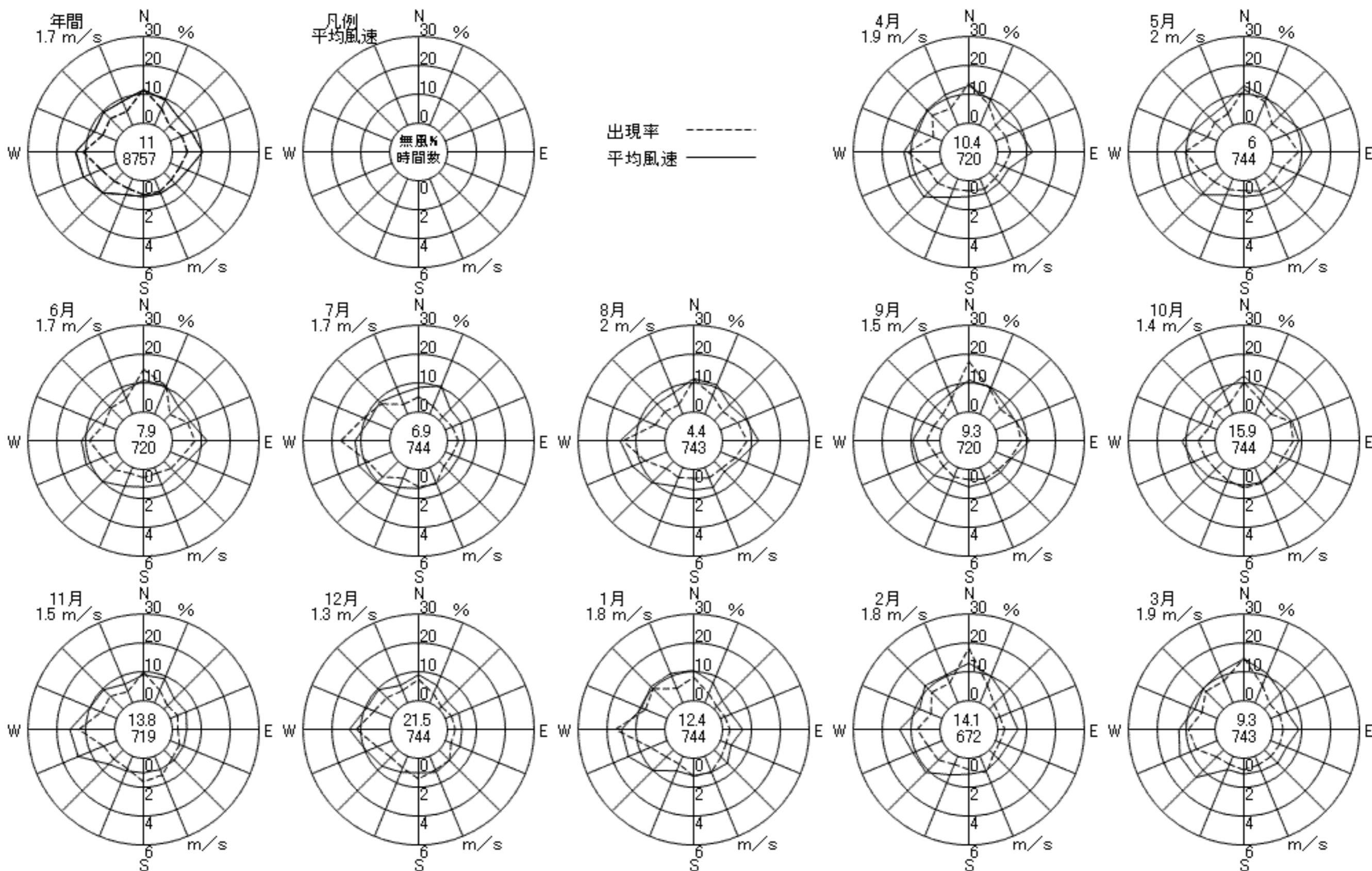
風向風速計高さ 10.0m



八尾保健所(八尾市)

2008年4月~2009年3月 1~24時

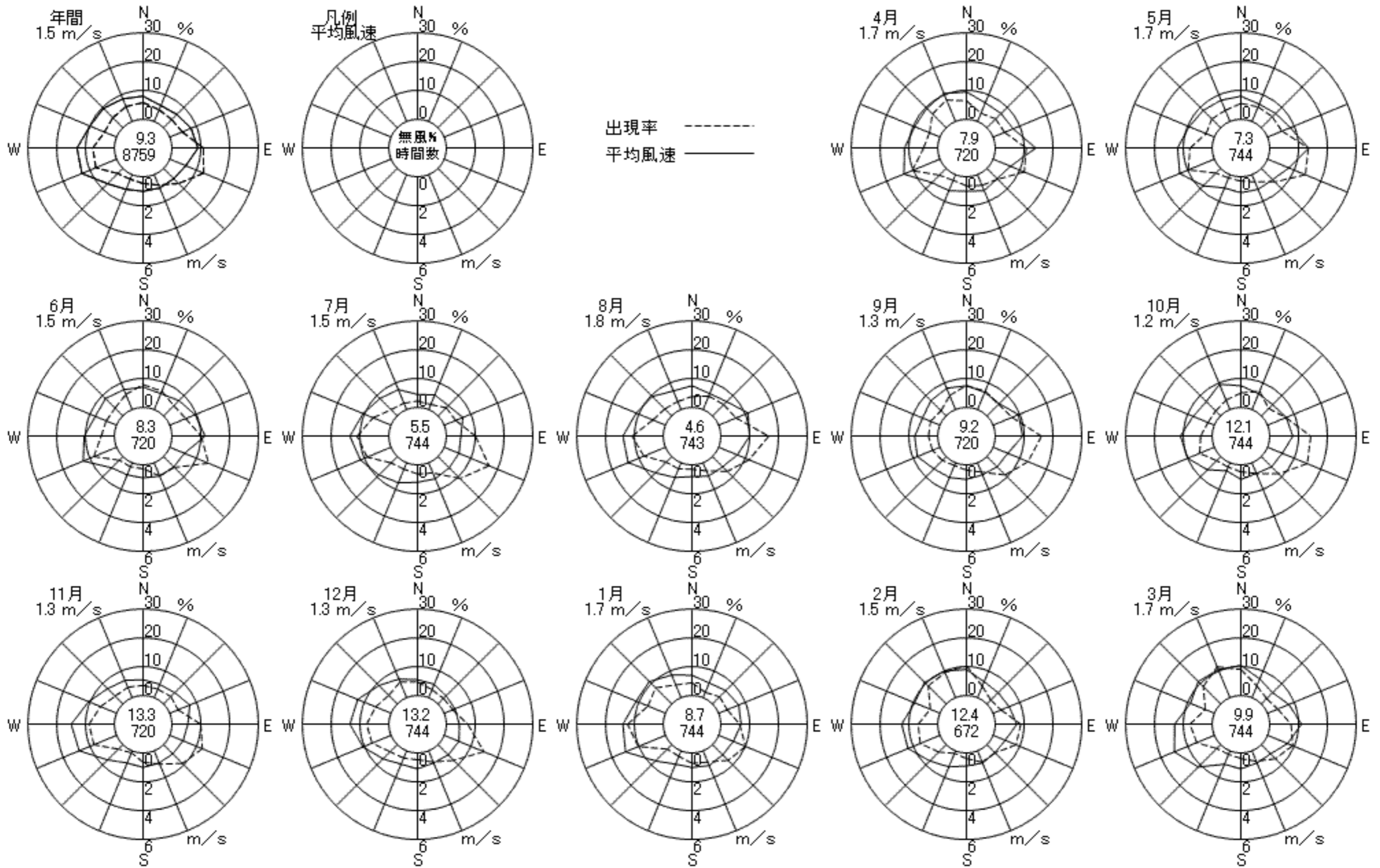
風向風速計高さ 16.3m

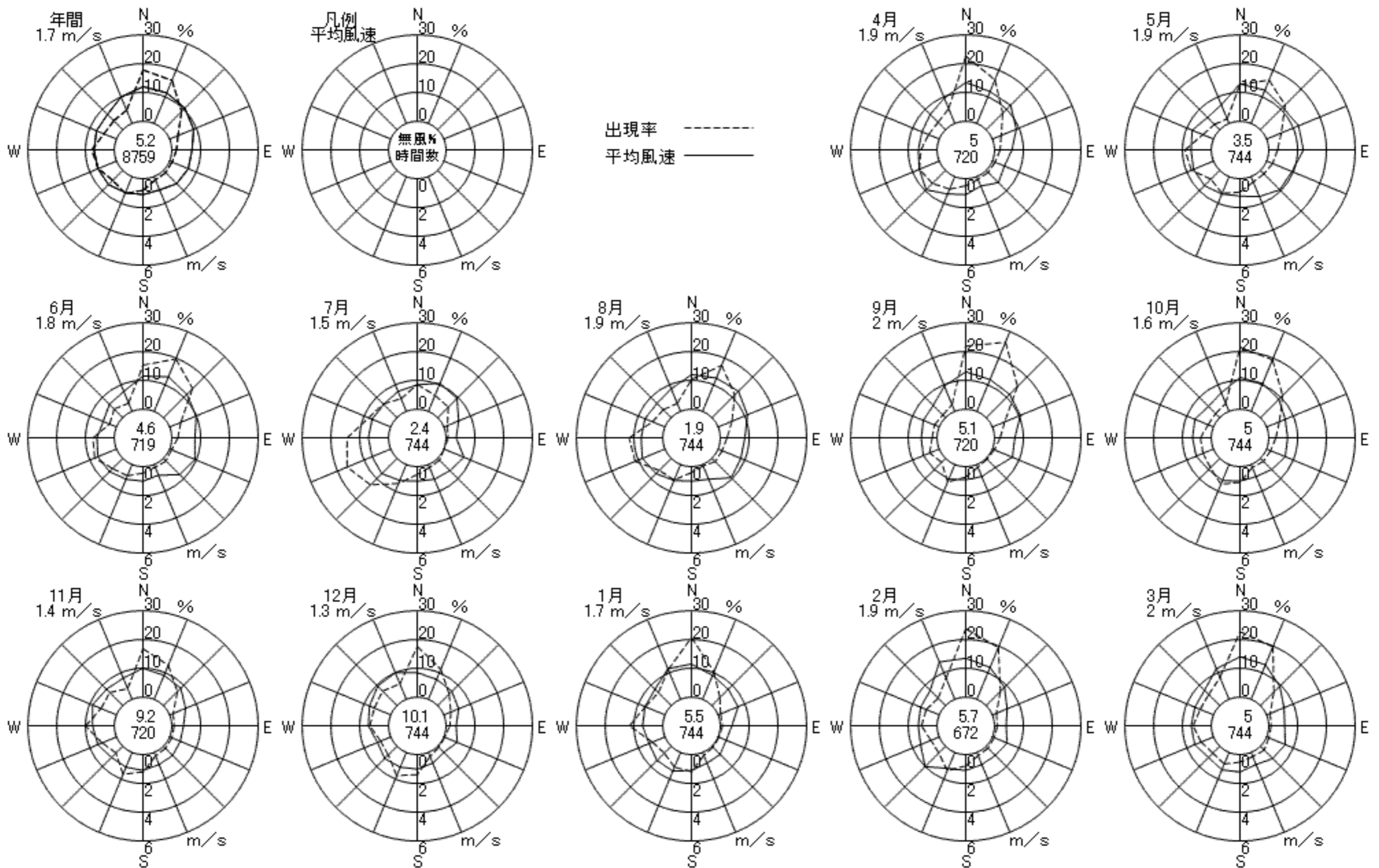


水越(八尾市)

2008年4月~2009年3月 1~24時

風向風速計高さ 6.0m

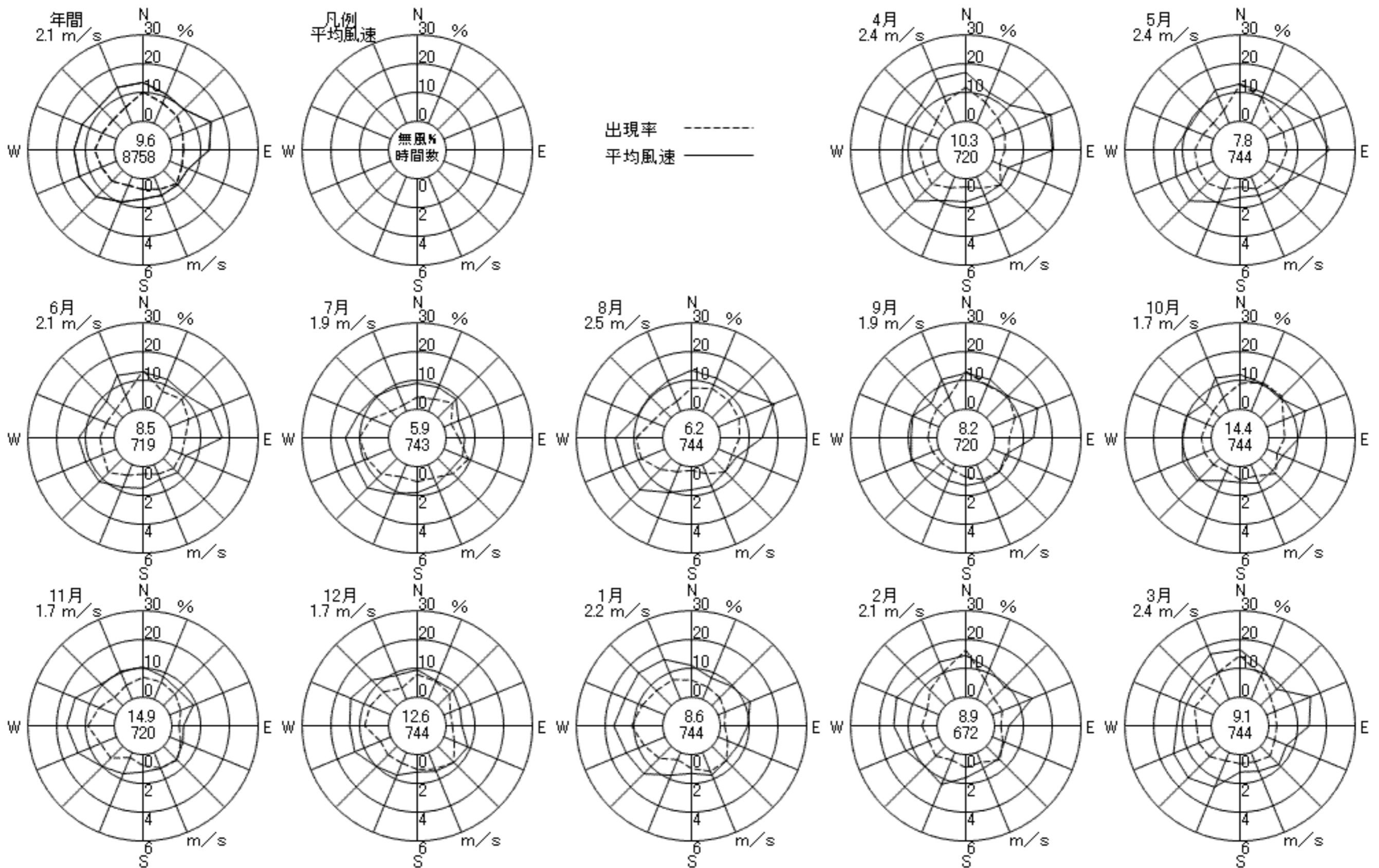


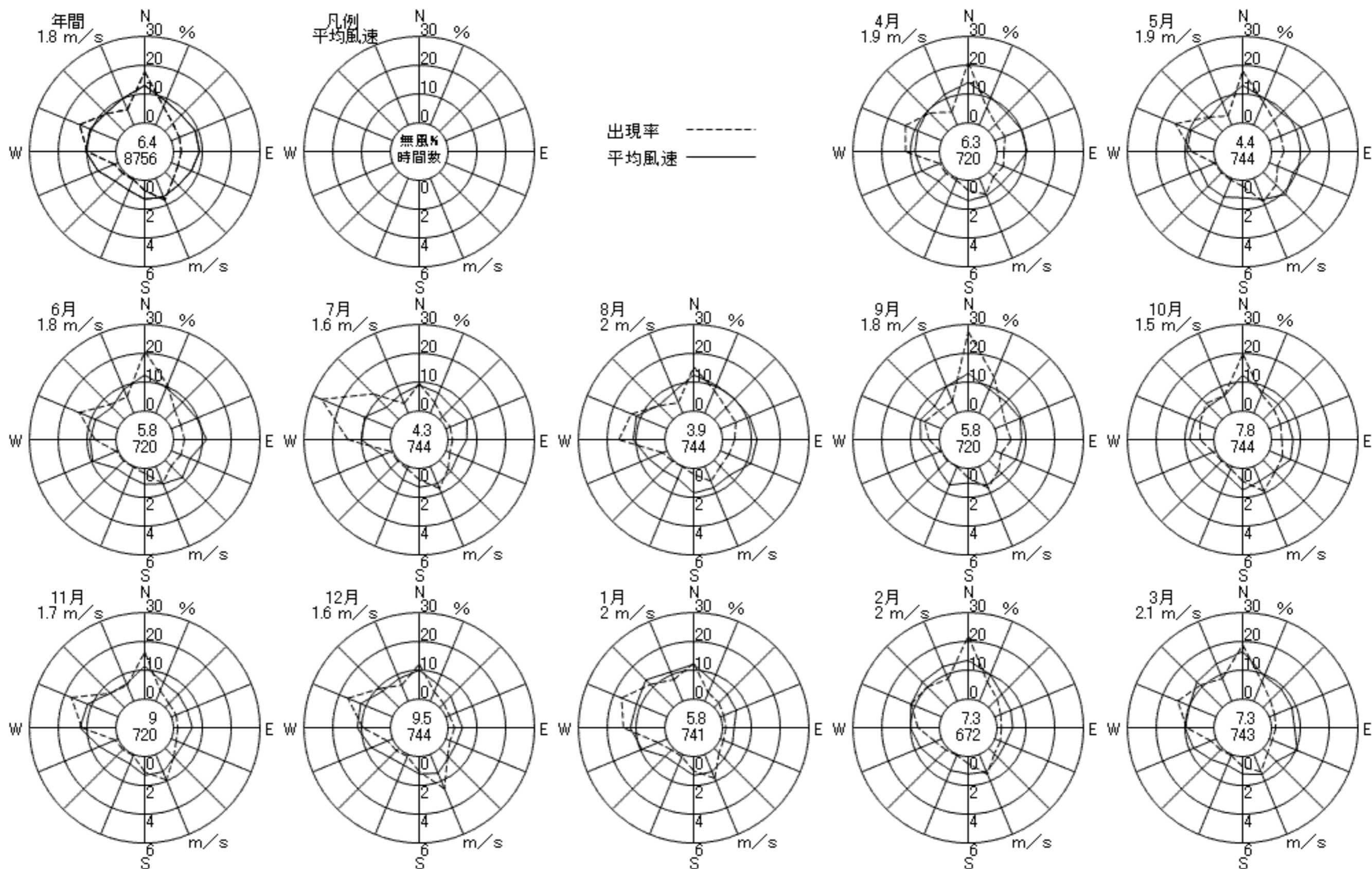


東大阪市旭町庁舎(東大阪市)

2008年4月~2009年3月 1~24時

風向風速計高さ 27.6m

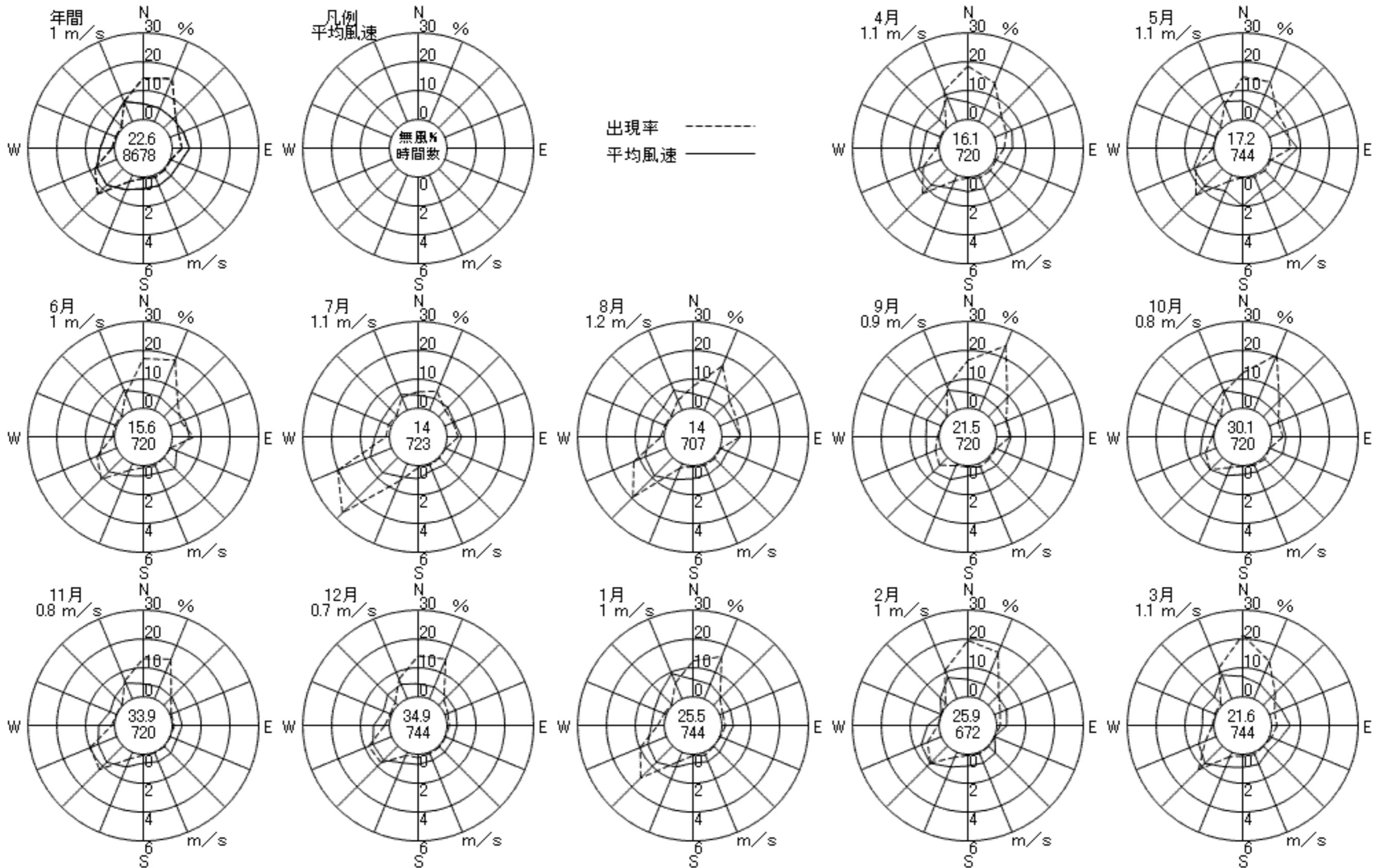




第一測定局(金田)(守口市)

2008年4月~2009年3月 1~24時

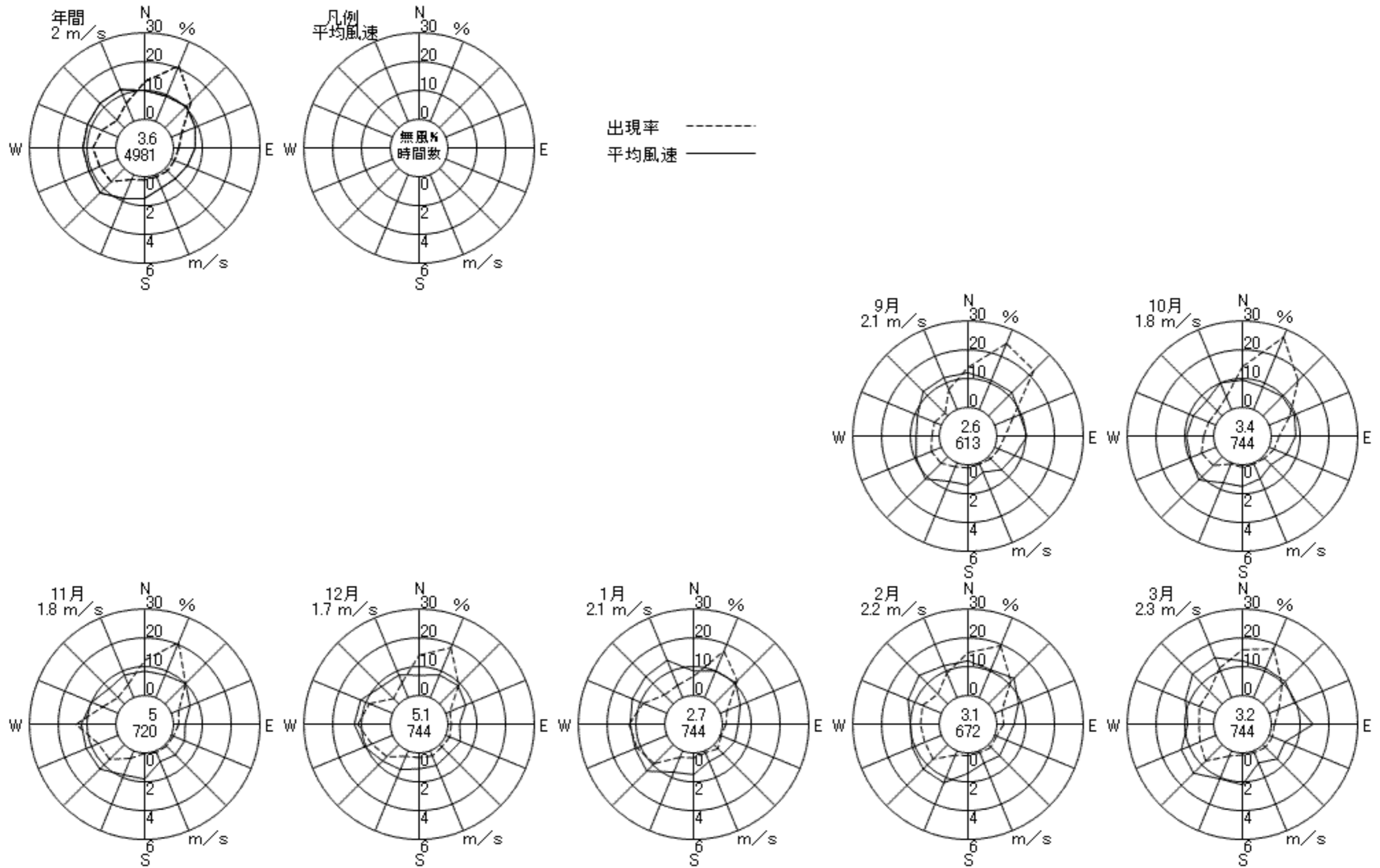
風向風速計高さ 8.5m



第二測定局(大日)(守口市)

2008年4月~2009年3月 1~24時

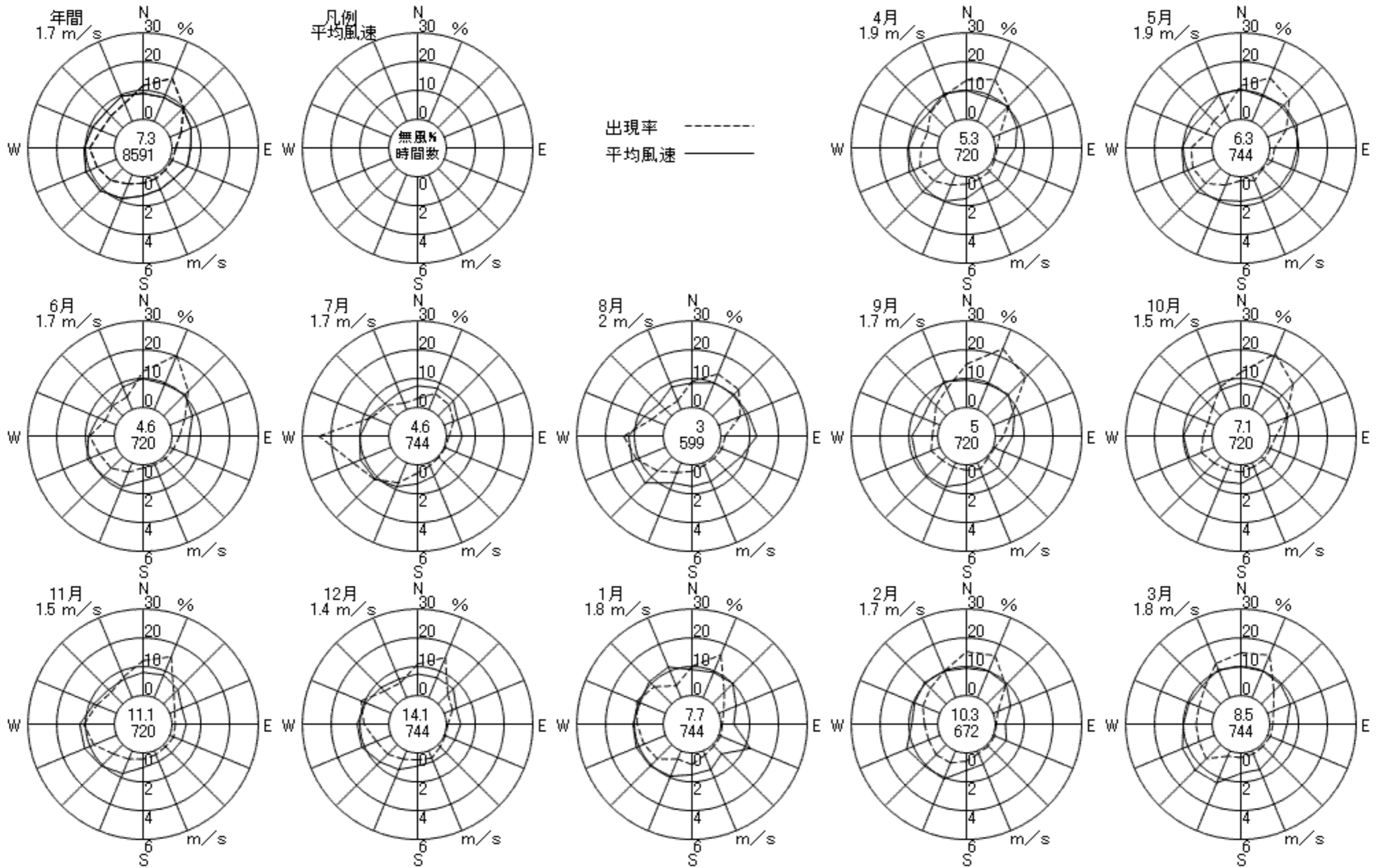
風向風速計高さ 13.5m



第三測定局(錦)(守口市)

2008年4月~2009年3月 1~24時

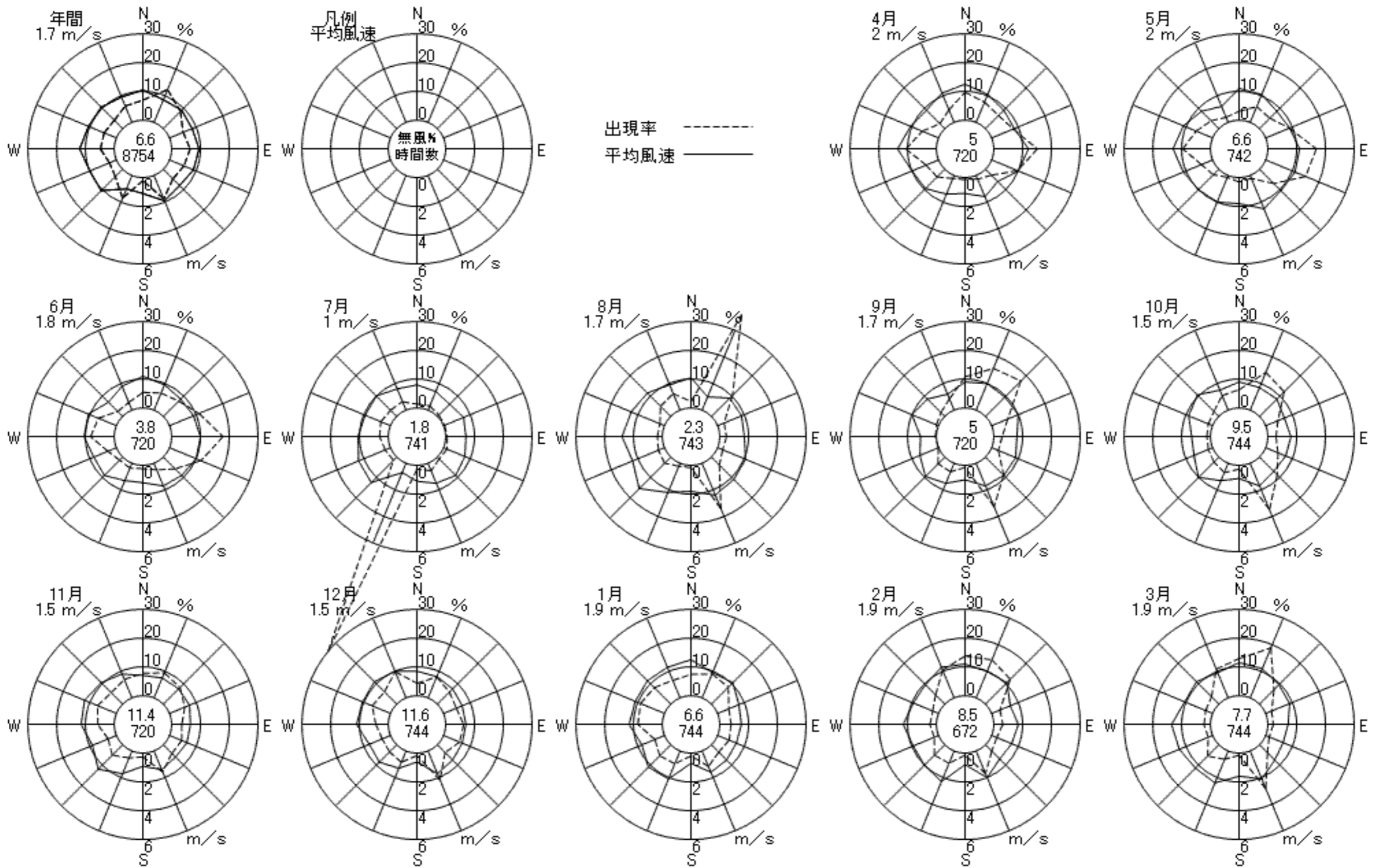
風向風速計高さ 11.7m



成田(寢屋川市)

2008年4月~2009年3月 1~24時

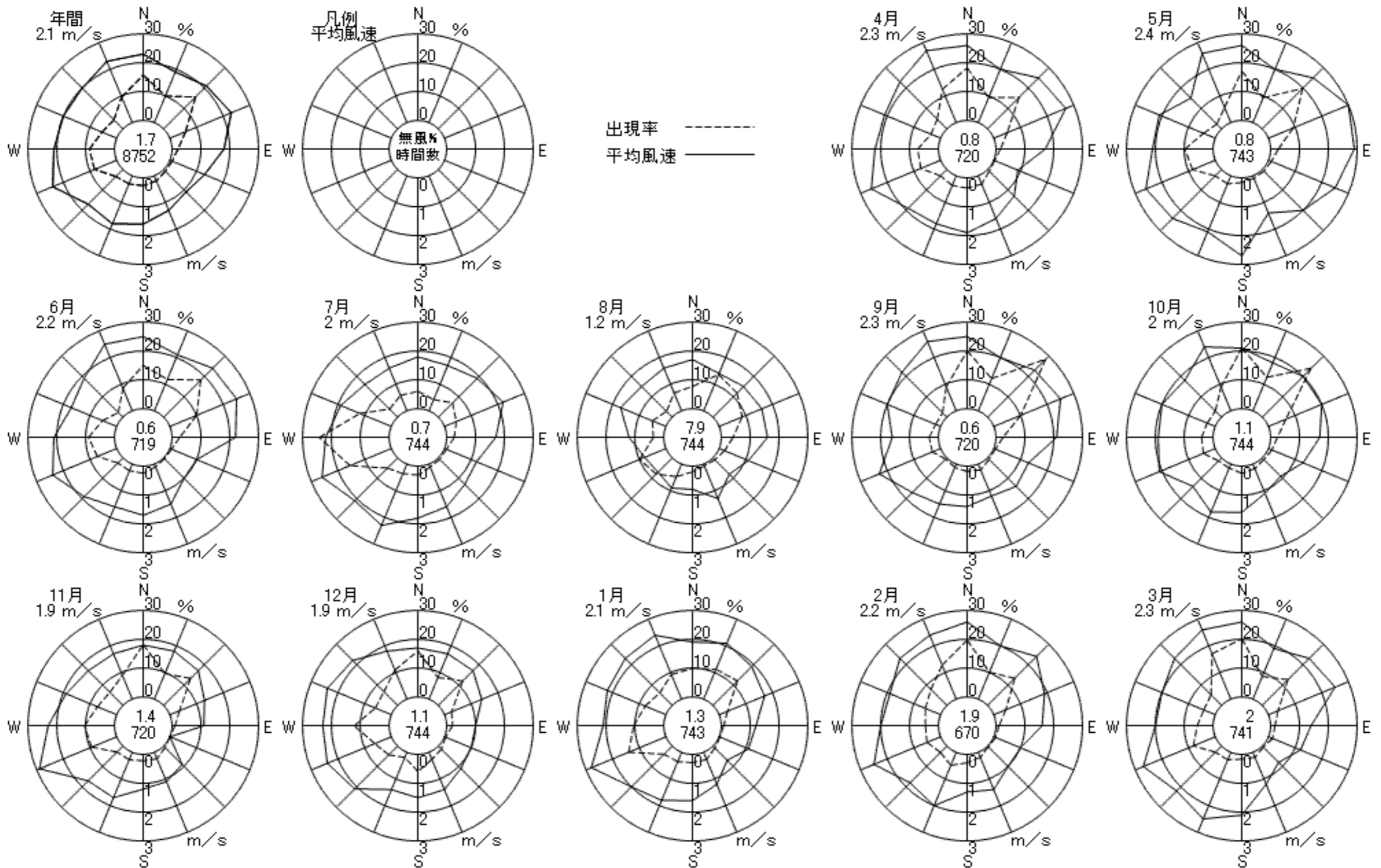
風向風速計高さ 12.0m



門真市役所(門真市)

2008年4月~2009年3月 1~24時

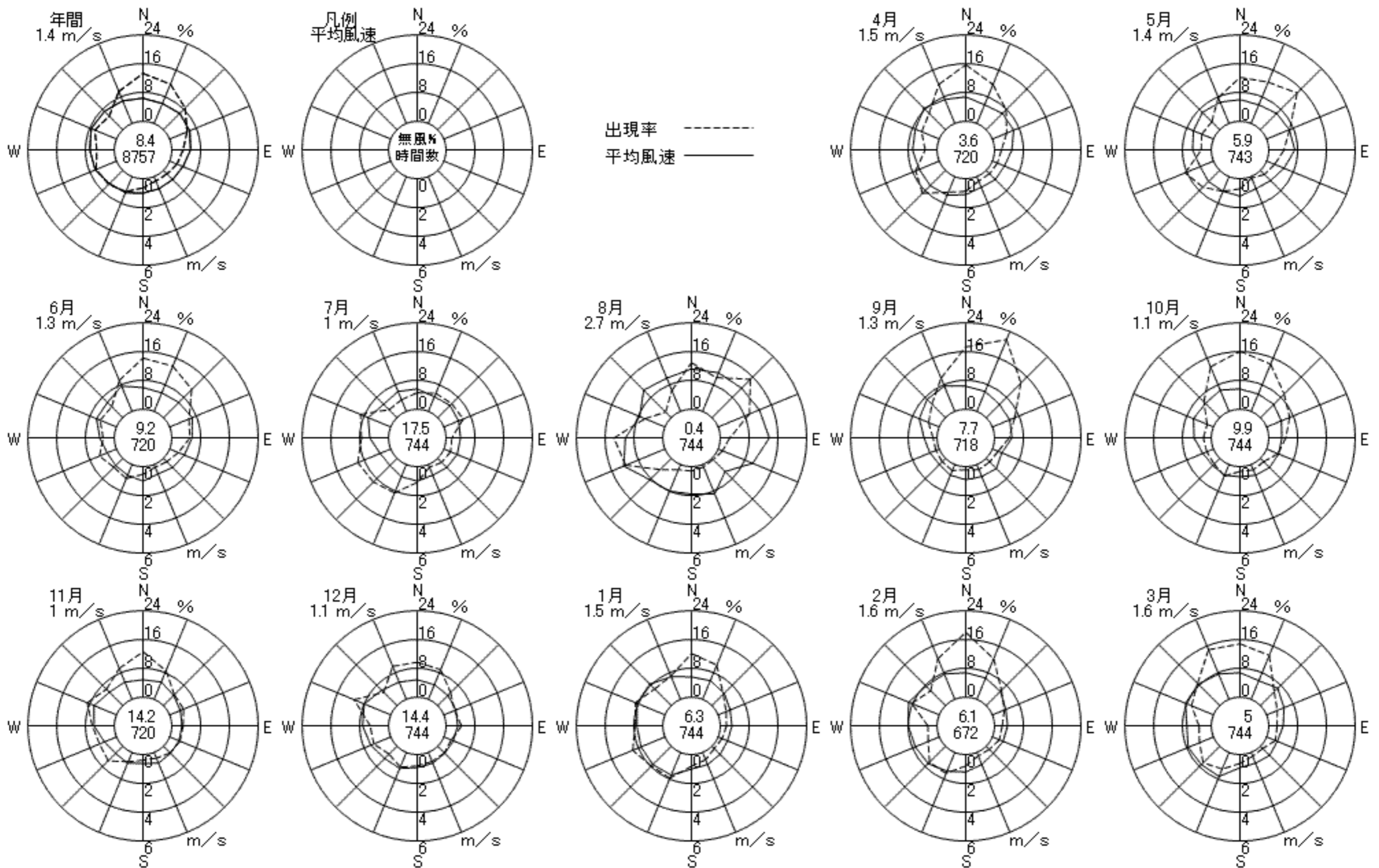
風向風速計高さ 16.0m



門真市南(門真市)

2008年4月~2009年3月 1~24時

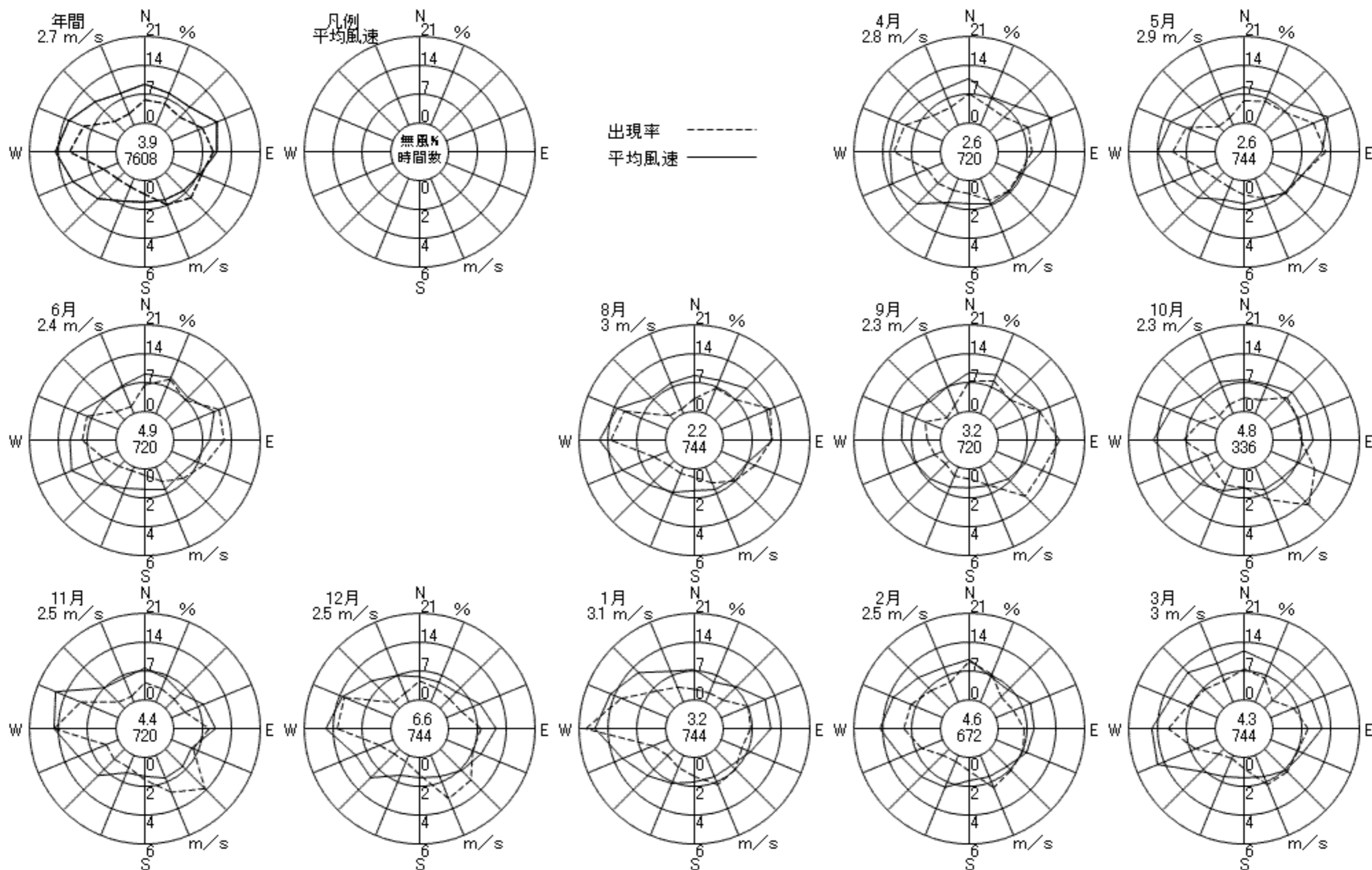
風向風速計高さ 6.3m

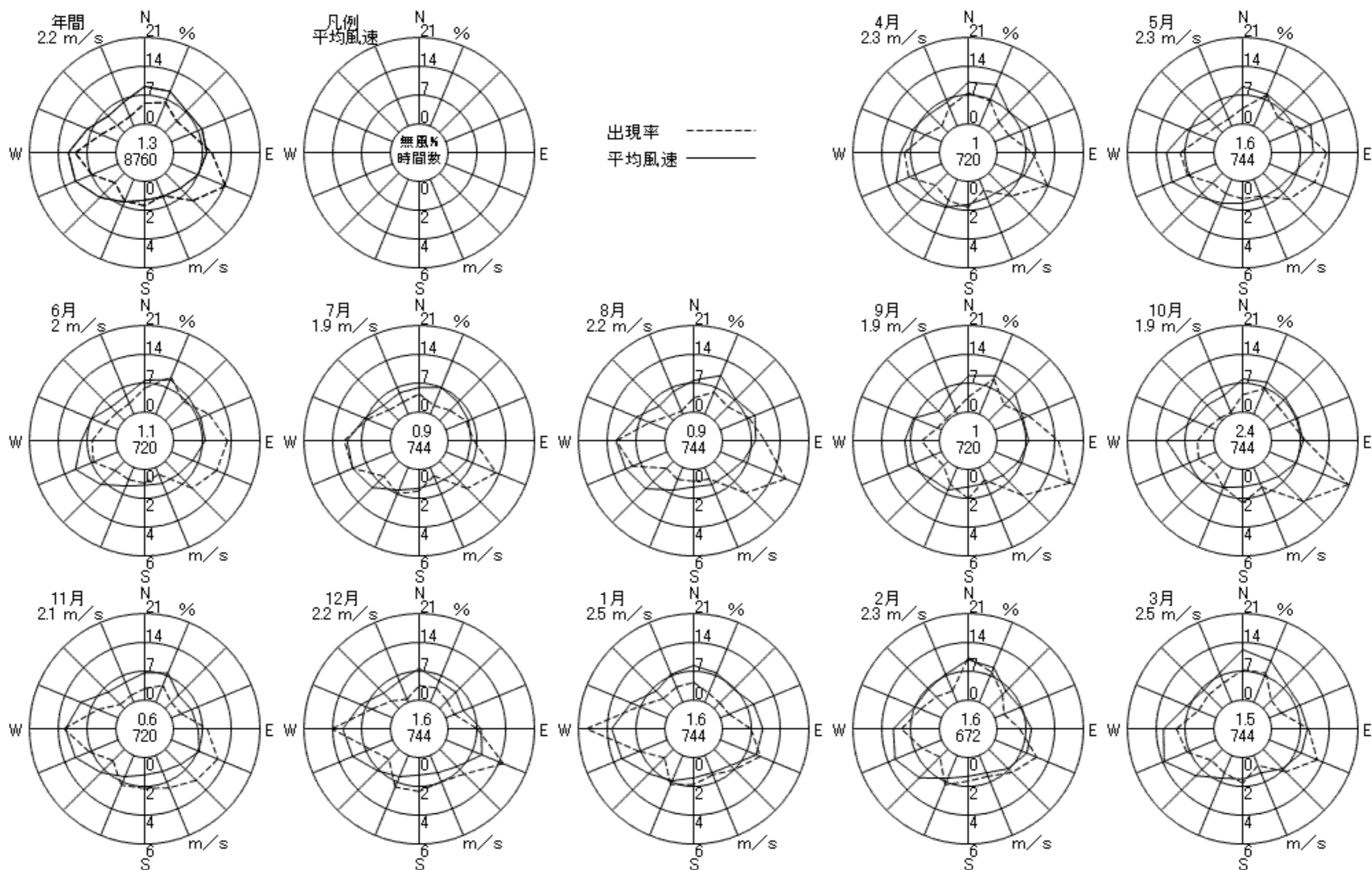


柏原市役所(柏原市)

2008年4月~2009年3月 1~24時

風向風速計高さ 23.0m

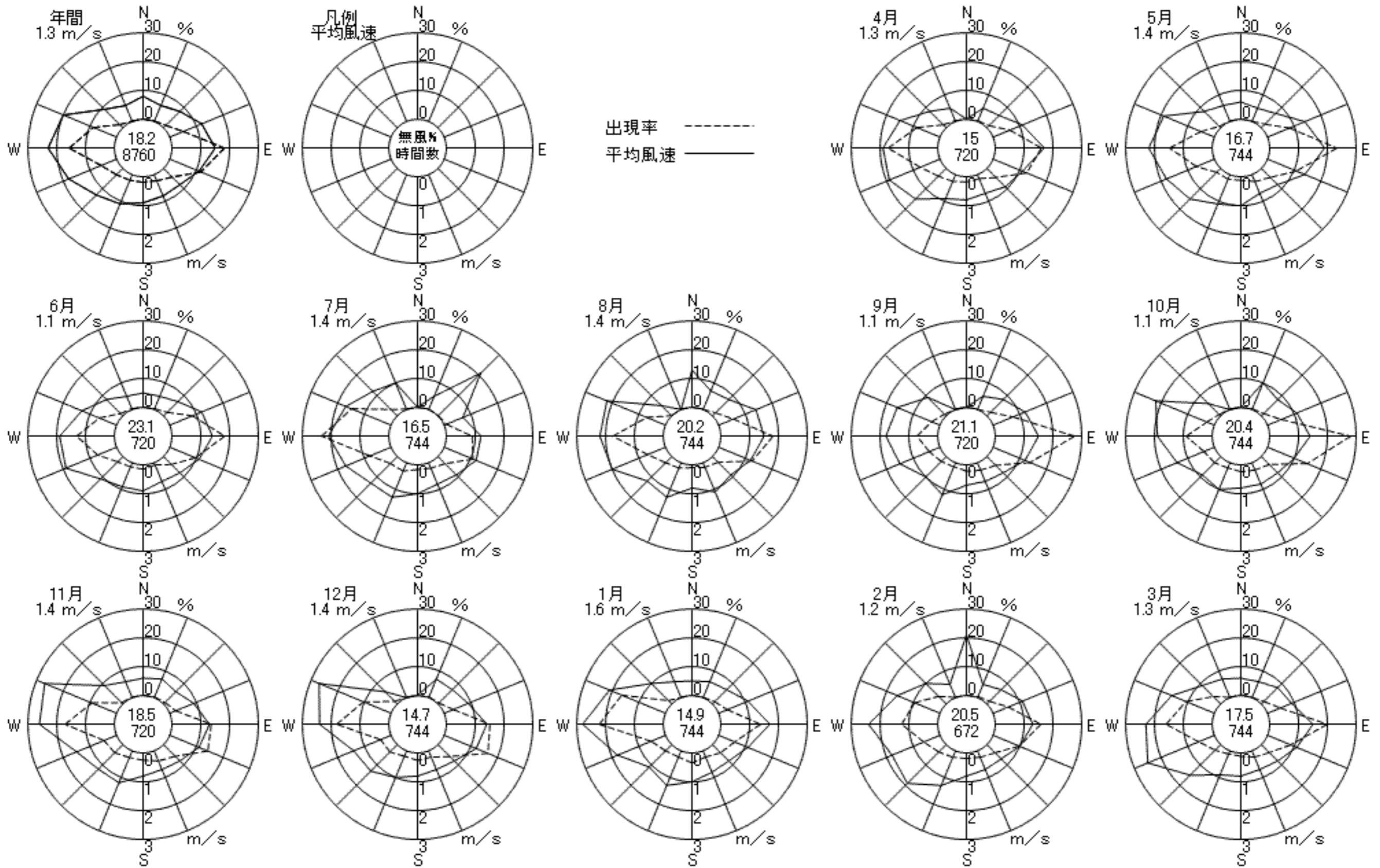


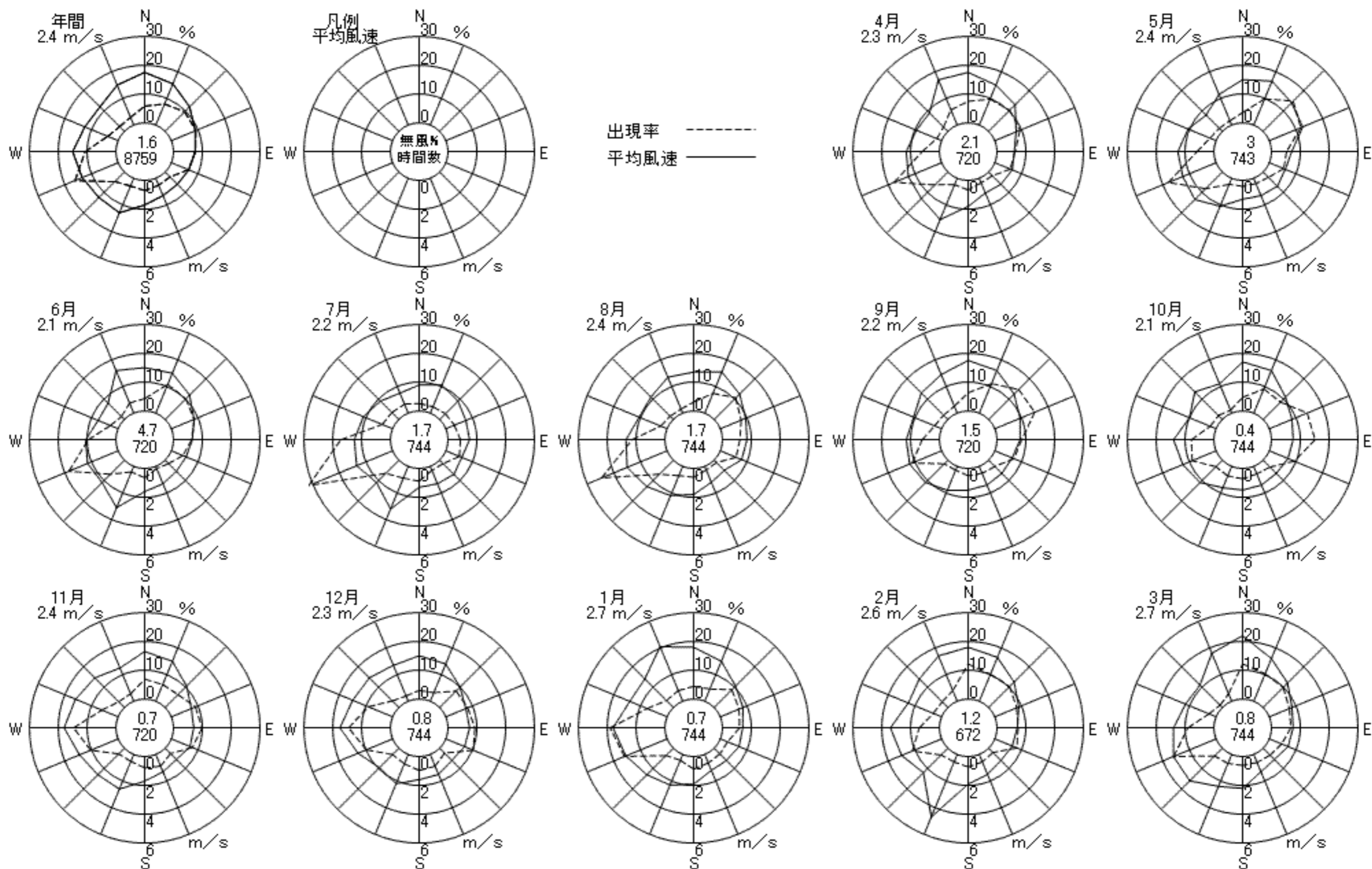


大塚高校(松原市)

2008年4月~2009年3月 1~24時

風向風速計高さ 10.0m

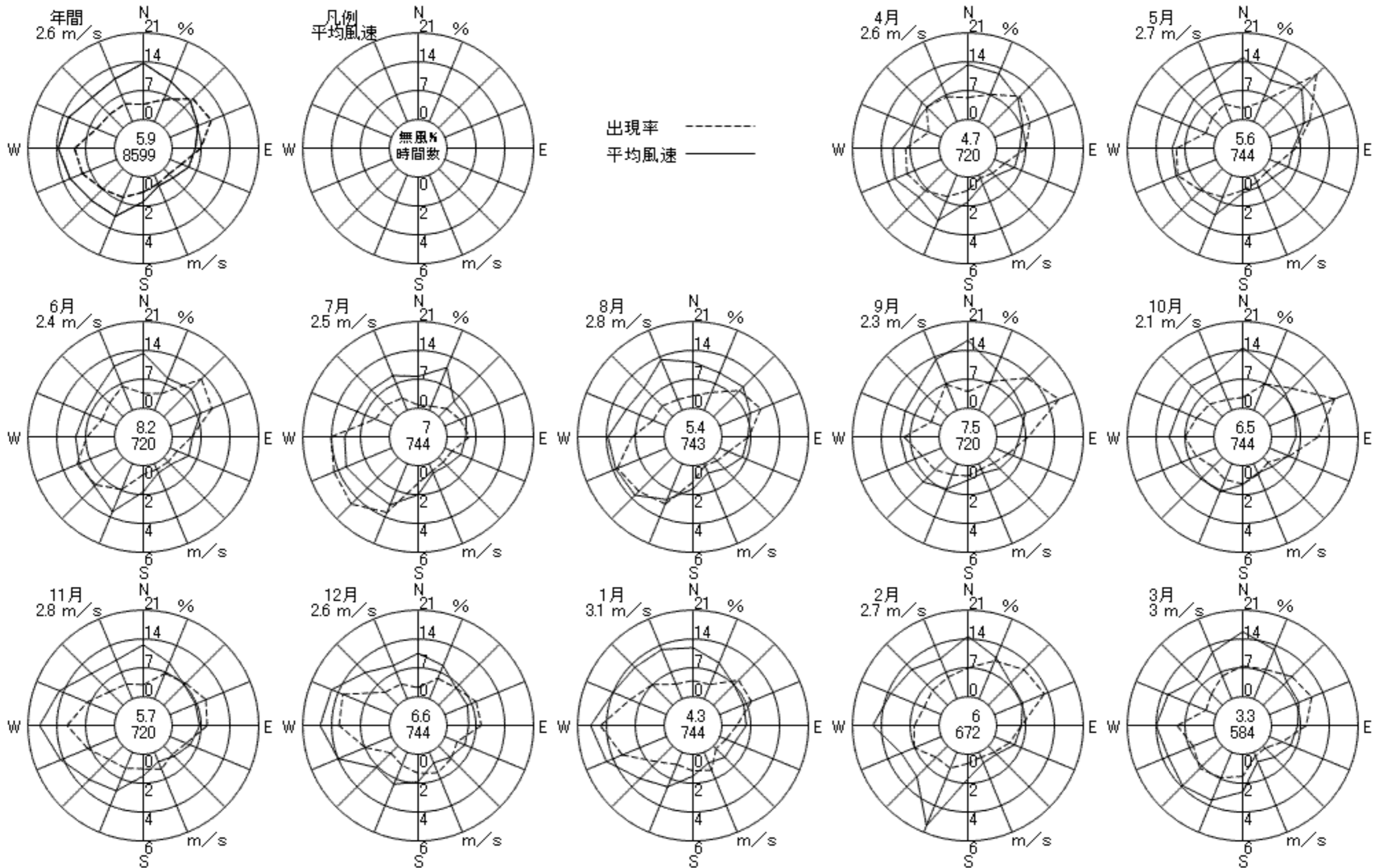




岸和田市役所(岸和田市)

2008年4月~2009年3月 1~24時

風向風速計高さ 20.0m



熊取町役場(熊取町)

2008年4月~2009年3月 1~24時

風向風速計高さ 16.0m

